АДМИНИСТРАЦИЯ МУНИЦИПАЛЬНОГО ОБРАЗОВАНИЯ УСТЬ-ЛАБИНСКИЙ РАЙОН

П О С Т А Н О В Л Е Н И Е

от 26.02.2021 № 175

город Усть-Лабинск

О назначении и проведении публичных слушаний по проекту: «Внесение изменений в правила землепользования и застройки Ладожского сельского поселения Усть-Лабинского района»

На основании статьи 31 Градостроительного кодекса Российской Федерации, статьи 28 Федерального закона от 6 октября 2003 г. № 131-ФЗ «Об общих принципах организации местного самоуправления в Российской Федерации», Устава муниципального образования Усть-Лабинский район п о с т а н о в л я ю:

1. Назначить проведение публичных слушаний по рассмотрению проекта: «Внесение изменений в правила землепользования и застройки Ладожского сельского поселения Усть-Лабинского района» в соответствии с приложением к настоящему постановлению:

- станица Ладожская 8 апреля 2021 г. в 9.00 часов в здании администрации Ладожского сельского поселения Усть-Лабинского района по адресу: ст. Ладожская, ул. Ленина, д. 8.

2. Определить местом проведения экспозиции, местом ознакомления с информацией, связанной с подготовкой и проведением публичных слушаний по проекту: «Внесение изменений в правила землепользования и застройки Ладожского сельского поселения Усть-Лабинского района» здание администрации Ладожского сельского поселения Усть-Лабинского района по адресу: ст. Ладожская, ул. Ленина, д. 8. Прием замечаний и предложений, касающихся проекта «Внесение изменений в правила землепользования и застройки Ладожского сельского поселения Усть-Лабинского района» осуществляется в здании управления архитектуры и градостроительства администрации муниципального образования Усть-Лабинский район,

расположенного по адресу г. Усть-Лабинск, ул. Ленина, 36, каб. № 2 в рабочие дни с 8.00 до 12.00 и с 13.00 до 17.00 часов. Консультирование посетителей экспозиции возможно в здании администрации Ладожского сельского поселения Усть-Лабинского района, расположенного по адресу: ст. Ладожская, ул. Ленина, д. 8, каб. № 5 в рабочие дни с 8.30 до 12.00 часов, а также в здании управления архитектуры и градостроительства администрации муниципального образования Усть-Лабинский район, расположенного по адресу: г. Усть-Лабинск, ул. Ленина, д. 36, каб. № 2 в рабочие дни с 8.00 до 12.00 и с 13.00 до 17.00 часов. Прием замечаний и предложений касающиеся проекта, подлежащего рассмотрению на публичных слушаниях, информационных материалов к нему, от участников публичных слушаний, прошедших в соответствии с частью 12 статьи 5.1 Градостроительного кодекса Российской Федерации идентификацию, принимаются:

1) в письменной или устной форме в ходе проведения собрания или участников публичных слушаний;

2) в письменной форме в здании управления архитектуры и градостроительства администрации муниципального образования Усть-Лабинский район;

3) посредством записи в книге (журнале) учета посетителей экспозиции проекта, подлежащего рассмотрению на публичных слушаниях.

Также ознакомиться с информацией можно на официальном сайте органов местного самоуправления муниципального образования Усть-Лабинский район - http://www.adminustlabinsk.ru/, в разделе «Градостроительная деятельность» и на официальном сайте органов местного самоуправления Ладожского сельского поселения Усть-Лабинского района - http://www.ladogasp.ru/ в разделе «Градостроительная деятельность».

3. Комиссии по подготовке проекта правил землепользования и застройки на территории сельских поселений муниципального образования Усть-Лабинский район:

1) организовать проведение экспозиции;

2) организовать проведение публичных слушаний;

3) подготовить и оформить протокол публичных слушаний;

4) подготовить заключение о результатах публичных слушаний и представить его вместе с протоколом публичных слушаний главе муниципального образования Усть-Лабинский район;

5) обеспечить опубликование заключения о результатах публичных слушаний в средствах массовой информации и размещения на сайте органов местного самоуправления муниципального образования Усть-Лабинский район в информационно-телекоммуникационной сети «Интернет»;

6) обеспечить размещение настоящего постановления на сайте органов местного самоуправления муниципального образования Усть-Лабинский район в информационно - телекоммуникационной сети «Интернет».

4. Пресс-сектору отдела по организационным вопросам и взаимодействию с органами местного самоуправления администрации

муниципального образования Усть-Лабинский район (Столярова С.М.) обеспечить официальное опубликование настоящего постановления в газете «Усть-Лабинск инфо».

5. Контроль за выполнением настоящего постановления возложить на заместителя главы муниципального образования Усть-Лабинский район Белого Ю.Б.

6. Постановление вступает в силу со дня его официального опубликования.

Глава муниципального образования
Усть-Лабинский район С.А. Запорожский

117021

Приложение
к постановлению администрации
муниципального образования
Усть-Лабинский район
от 26.02.2021 № 175

ВНЕСЕНИЕ ИЗМЕНЕНИЙ В ПРАВИЛА ЗЕМЛЕПОЛЬЗОВАНИЯ И ЗАСТРОЙКИ ЛАДОЖСКОГО СЕЛЬСКОГО ПОСЕЛЕНИЯ УСТЬ-ЛАБИНСКОГО РАЙОНА

В правила землепользования и застройки Ладожского сельского поселения Усть-Лабинского района, утвержденные решением Совета Ладожского сельского поселения Усть-Лабинского района от 27 мая 2014 г. № 1 протокол № 71 внести следующие изменения:

1. Часть I. Порядок применения правил землепользования и застройки и внесение в них изменений» изложить в новой редакции:

«ГЛАВА 1. ОБЩИЕ ПОЛОЖЕНИЯ

Статья 1. Основания и цели подготовки правил землепользования и застройки

1. Правила землепользования и застройки Ладожского сельского поселения (далее – Правила) являются документом градостроительного зонирования, который утверждается муниципальным правовым актом Совета депутатов, в котором устанавливаются территориальные зоны, градостроительные регламенты, порядок применения такого документа и порядок внесения в него изменений.

2. Правила подготовлены в соответствии с Градостроительным кодексом Российской Федерации, Земельным кодексом Российской Федерации, иными федеральными законами, нормативными правовыми актами Краснодарского края, Уставом муниципального образования Усть-Лабинский район (далее – Устав), генеральным планом Ладожского сельского поселения, а также с учетом положений иных актов и документов, определяющих основные направления социально-экономического и градостроительного развития муниципального образования Усть-Лабинский район (далее также – муниципальное образование).

3. Настоящие Правила подготовлены в целях:

1) создания условий для устойчивого развития территории муниципального образования, сохранения окружающей среды и объектов культурного наследия;

2) создания условий для планировки территории муниципального образования;

3) обеспечения прав и законных интересов физических и юридических лиц, в том числе правообладателей земельных участков и объектов капитального строительства;

4) создания условий для привлечения инвестиций, в том числе путем предоставления возможности выбора наиболее эффективных видов разрешенного использования земельных участков и объектов капитального строительства.

4. Настоящие Правила включают в себя:

1) Раздел I. Порядок применения Правил землепользования и застройки и внесения в них изменений;

2) Раздел II. Карта градостроительного зонирования;

3) Раздел III. Градостроительные регламенты.

Статья 2. Основные понятия, используемые в настоящих правилах

В настоящих Правилах используются следующие основные понятия:

Правила землепользования и застройки - документ градостроительного зонирования, который утверждается нормативными правовыми актами органов местного самоуправления и в котором устанавливаются территориальные зоны, градостроительные регламенты, порядок применения такого документа и порядок внесения в него изменений;

Арендаторы земельных участков - лица, владеющие и пользующиеся земельными участками по договорам аренды, договорам субаренды;

Блокированный жилой дом - жилой дом с количеством этажей не более чем три, состоящий из нескольких блоков, количество которых не превышает десять, каждый из которых предназначен для проживания одной семьи, имеет общую стену (общие стены) без проемов с соседними блоками, расположен на отдельном земельном участке и имеет выход на территорию общего пользования. В соответствии с частью 2 статьи 49 Градостроительного кодекса Российской Федерации государственная экспертиза не проводится в отношении проектной документации, подготовленной для строительства жилых домов блокированной застройки;

Приквартирный участок - земельный участок, примыкающий к квартире (дому), с непосредственным выходом на него;

Индивидуальный жилой дом - отдельно стоящий жилой дом с количеством этажей не более трех, предназначенный для проживания одной семьи;

Многоквартирный жилой дом - жилой дом, состоящий из двух и более квартир, имеющих самостоятельные выходы либо на земельный участок, прилегающий к жилому дому, либо в помещения общего пользования в таком доме;

Временные здания и сооружения - объекты, размещаемые на определенный срок, по истечении которого подлежащие демонтажу, если иное

не предусмотрено договором аренды земельного участка (автомоечный комплекс, размещаемый до реконструкции дороги, и др.);

Временные здания и сооружения для нужд строительного процесса - здания и сооружения, возводимые для использования при строительстве объекта капитального строительства на период производства градостроительных изменений и подлежащие демонтажу после прекращения деятельности, для которой они возводились;

Виды разрешенного использования земельных участков и объектов капитального строительства - виды деятельности, объекты, осуществлять и размещать которые на земельных участках разрешено в силу поименования их в составе регламентов использования территорий применительно к соответствующим территориальным зонам при условии обязательного соблюдения требований, установленных действующим законодательством, Правилами, иными нормативно-правовыми актами, нормативно-техническими документами. Виды разрешенного использования земельных участков и объектов капитального строительства включают в себя основные виды разрешенного использования, условно разрешенные виды использования, вспомогательные виды разрешенного использования;

Основные виды разрешенного использования земельных участков и объектов капитального строительства - виды деятельности и объекты, осуществлять и размещать которые на земельных участках разрешено в силу перечисления этих видов деятельности и объектов в составе регламентов использования территорий применительно к соответствующим территориальным зонам при том, что выбор таких видов деятельности и объектов осуществляется правообладателями земельных участков и объектов капитального строительства самостоятельно (без дополнительных разрешений и согласований) при условии соблюдения требований технических регламентов. Право указанного выбора без получения дополнительных разрешений и согласований не распространяется на органы государственной власти, органы местного самоуправления, государственные и муниципальные учреждения, государственные и муниципальные унитарные предприятия;

Условно разрешенные виды использования - виды деятельности, объекты капитального строительства, осуществлять и размещать которые на земельных участках разрешено в силу перечисления этих видов деятельности и объектов в составе регламентов использования территорий применительно к соответствующим территориальным зонам при условии получения разрешения в порядке, определенном статьей 39 Градостроительного кодекса Российской Федерации и обязательного соблюдения требований технических регламентов;

Вспомогательные виды разрешенного использования земельных участков и объектов капитального строительства - виды деятельности, объекты, осуществлять и размещать которые на земельных участках разрешено в силу перечисления этих видов деятельности и объектов в составе регламентов использования территорий применительно к соответствующим территориальным зонам, при этом такие виды деятельности, объекты

допустимы только в качестве дополнительных по отношению к основным видам разрешенного использования земельных участков и объектов капитального строительства и условно разрешенным видам разрешенного использования земельных участков и объектов капитального строительства и осуществляются только совместно с ними;

Технические регламенты - документы, которые приняты международным договором Российской Федерации, ратифицированным в порядке, установленном законодательством Российской Федерации, указами Президента Российской Федерации или постановлением Правительства Российской Федерации, и устанавливают обязательные для применения и исполнения требования к объектам технического регулирования (продукции, в том числе зданиям, строениям и сооружениям, процессам производства, эксплуатации, хранения, перевозки, реализации и утилизации); до принятия технических регламентов действуют нормативные технические документы в части, не противоречащей законодательству о техническом регулировании;

Технические условия - условия подключения проектируемого объекта к внеплощадочным сетям инженерно-технического обеспечения, предусматривающие максимальную нагрузку и сроки подключения объектов капитального строительства к сетям инженерно-технического обеспечения;

Владелец земельного участка, объекта капитального строительства - российские и иностранные физические и юридические лица (Российская Федерация, субъект Российской Федерации и поселение), обладающие зарегистрированными в установленном порядке вещными правами на земельные участки и объекты капитального строительства;

Виды разрешенного использования земельных участков и объектов капитального строительства - виды деятельности, объекты осуществлять и размещать которые на земельных участках разрешено в силу наименования этих видов деятельности и объектов в части 3 настоящих Правил при условии обязательного соблюдения требований, установленных законодательством, настоящими Правилами, иными нормативными правовыми актами, техническими нормативными документами;

Высота строения, здания, сооружения – расстояние по вертикали, измеренное от проектной отметки земли до наивысшей точки плоской крыши или до наивысшей точки конька скатной крыши, до наивысшей точки строения, сооружения; может устанавливаться в составе градостроительного регламента применительно к соответствующей территориальной зоне, обозначенной на карте градостроительного зонирования;

Государственный кадастровый учет земельных участков - описание и индивидуализация в Едином государственном реестре земель земельных участков, в результате чего каждый земельный участок получает такие характеристики, которые позволяют однозначно выделить его из других земельных участков и осуществить его качественную и экономическую оценки;

Градостроительная документация поселения – генеральный план поселения, настоящие Правила и документация по планировке территории;

Градостроительное зонирование - зонирование территорий муниципальных образований в целях определения территориальных зон и установления градостроительных регламентов;

Градостроительная подготовка территорий - деятельность, осуществляемая посредством подготовки документации по планировке территории, по установлению границ застроенных и подлежащих застройке земельных участков для их последующего формирования и предоставления, в целях развития застроенных территорий, комплексного освоения территорий, строительства объектов капитального строительства, возведения объектов на территориях общего пользования, а также приобретения прав на эти земельные участки гражданами и юридическими лицами, имеющими в собственности, безвозмездном пользовании, хозяйственном ведении или оперативном управлении здания, строения, сооружения, расположенные на земельных участках, находящихся в муниципальной или государственной собственности;

Градостроительная подготовка реконструкции объекта - градостроительная подготовка ранее сформированного и предоставленного (приобретенного) земельного участка для обеспечения реконструкции объекта капитального строительства на этом земельном участке, осуществляемая по заявлению правообладателя земельного участка (при наличии кадастрового плана земельного участка), подготовка градостроительного плана земельного участка (за исключением земельных участков в границах элементов планировочной структуры - кварталов, микрорайонов, подлежащих разделению на земельные участки в пределах таких элементов) как основания для подготовки проектной документации в целях реконструкции, капитального ремонта существующих объектов капитального строительства, а также в целях строительства на месте сносимых объектов капитального строительства, строительства без осуществления сноса объектов капитального строительства - в случаях, когда планируемые действия по реконструкции, капитальному ремонту, строительству могут быть осуществлены без нарушения требований действующего законодательства;

Градостроительный регламент - устанавливаемые в пределах границ соответствующей территориальной зоны виды разрешенного использования земельных участков, равно как всего, что находится над и под поверхностью земельных участков и используется в процессе их застройки и последующей эксплуатации объектов капитального строительства, предельные (минимальные и (или) максимальные) размеры земельных участков и предельные параметры разрешенного строительства, реконструкции объектов капитального строительства, ограничения использования земельных участков и объектов капитального строительства, а также применительно к территориям, в границах которых предусматривается осуществление деятельности по комплексному и устойчивому развитию территории, расчетные показатели минимально допустимого уровня обеспеченности соответствующей территории объектами коммунальной, транспортной, социальной инфраструктур и расчетные

показатели максимально допустимого уровня территориальной доступности указанных объектов для населения;

Документация по планировке территории - проекты планировки территории, проекты межевания территорий;

Застройщик - физическое или юридическое лицо, обеспечивающее на принадлежащем ему земельном участке строительство, реконструкцию, капитальный ремонт объектов капитального строительства, а также выполнение инженерных изысканий, подготовку проектной документации для их строительства, реконструкции, капитального ремонта;

Заказчик - физическое или юридическое лицо, которое уполномочено застройщиком представлять интересы застройщика при подготовке и осуществлении строительства, реконструкции, в том числе обеспечивает от имени застройщика заключение договоров с исполнителями, подрядчиками, осуществление контроля на стадии выполнения и приемки работ;

Землепользователи – лица, владеющие и пользующиеся земельными участками на праве постоянного (бессрочного) пользования или на праве безвозмездного пользования;

Землевладельцы - лица, владеющие и пользующиеся земельными участками на праве пожизненного наследуемого владения;

Земельный участок - часть поверхности земли, застроенная (используемая) или подлежащая застройке (использованию) в соответствии с правилами застройки и землепользования (правовым градостроительным регламентом) для данной функциональной зоны и имеющая фиксированные границы, площадь, местоположение, правовой статус и другие характеристики, отраженные в земельном кадастре и документах государственной регистрации;

Зоны с особыми условиями использования территорий - охранные, санитарно-защитные зоны, зоны охраны объектов культурного наследия (памятников истории и культуры) народов Российской Федерации (далее - объекты культурного наследия), защитные зоны объектов культурного наследия, водоохранные зоны, зоны затопления, подтопления, зоны санитарной охраны источников питьевого и хозяйственно-бытового водоснабжения, зоны охраняемых объектов, приаэродромная территория, иные зоны, устанавливаемые в соответствии с законодательством Российской Федерации;

Изменение недвижимости - изменение вида (видов) использования земельного участка, или зданий, строений, сооружений на нем, а также изменение их параметров (включая изменение размеров земельного участка) при подготовке и осуществлении строительства, реконструкции, перемещения или сноса существующих зданий, строений, сооружений;

Инженерная, транспортная и социальная инфраструктуры – комплекс сооружений и коммуникаций транспорта, связи, инженерного оборудования, а также объектов социального и культурно-бытового обслуживания населения, обеспечивающий устойчивое развитие и функционирование населенного пункта и поселения в целом;

Инвестор - физические и юридические лица, государственные органы, органы местного самоуправления, осуществляющие капитальные вложения на территории Российской Федерации с использованием собственных и (или) привлеченных средств в соответствии с законодательством Российской Федерации;

Коэффициент строительного использования земельного участка - отношение суммарной общей площади всех зданий, строений, сооружений на земельном участке (существующих и тех, которые могут быть построены дополнительно) к площади земельного участка. Суммарная общая площадь зданий, строений, сооружений, которые разрешается построить на земельном участке, определяется умножением значения коэффициента на показатель площади земельного участка;

Коэффициент озеленения - отношение территории земельного участка, которая должна быть занята зелеными насаждениями, ко всей площади участка (в процентах);

Коэффициент использования территории (КИТ) – вид ограничения, устанавливаемый градостроительным регламентом (в части капитального строительства), определяемый как отношение суммарной общей площади надземной части зданий, строений, сооружений на земельном участке (существующих, и тех, которые могут быть построены дополнительно) к площади земельного участка. Суммарная общая площадь зданий, строений, сооружений, которые разрешается построить на земельном участке, определяется умножением значения коэффициента на показатель площади земельного участка;

Конкурсная документация - пакет документов, подготавливаемый организатором торгов (конкурсов, аукционов) по продаже земельного участка или права на заключения договора аренды данного земельного участка физическому или юридическому лицу;

Линии градостроительного регулирования - красные линии; границы земельных участков; линии, обозначающие минимальные отступы построек от границ земельных участков (включая линии регулирования застройки); границы зон действия публичных сервитутов вдоль инженерно-технических коммуникаций, границы зон изъятия, в том числе путем выкупа, резервирования земельных участков, зданий, строений, сооружений для государственных и муниципальных нужд; границы санитарно-защитных, водоохранных и иных зон ограничений использования земельных участков, зданий, строений, сооружений;

Линейные объекты – линии электропередач, линии связи (в том числе линейно – кабельные сооружения), трубопроводы, автомобильные дороги, железнодорожные линии и другие подобные сооружения;

Максимальный процент застройки в границах земельного участка – отношение суммарной площади, которая может быть застроена объектами капитального строительства, без учета подземных этажей, ко всей площади земельного участка;

Минимальный процент озеленения земельного участка – отношение площади озеленения (зеленых зон) ко всей площади земельного участка;

Некапитальные строения, сооружения - строения, сооружения, которые не имеют прочной связи с землей и конструктивные характеристики которых позволяют осуществить их перемещение и (или) демонтаж и последующую сборку без несоразмерного ущерба назначению и без изменения основных характеристик строений, сооружений (в том числе киосков, навесов и других подобных строений, сооружений);

Объекты незавершённого строительства - объекты, строительство которых приостановлено, из-за отсутствия финансовых средств и материально-технического обеспечения и т.п. В отличие от зданий, строений или сооружений объекты незавершённого строительства не могут быть использованы в соответствии с их назначением до завершения строительства и ввода в эксплуатацию;

Объект капитального строительства - здание, строение, сооружение, объекты, строительство которых не завершено (далее - объекты незавершенного строительства), за исключением некапитальных строений, сооружений и неотделимых улучшений земельного участка (замощение, покрытие и другие);

Объект индивидуального жилищного строительства - отдельно стоящее здание с количеством надземных этажей не более чем три, высотой не более двадцати метров, которое состоит из комнат и помещений вспомогательного использования, предназначенных для удовлетворения гражданами бытовых и иных нужд, связанных с их проживанием в таком здании, и не предназначено для раздела на самостоятельные объекты недвижимости. Понятия "объект индивидуального жилищного строительства", "жилой дом" и "индивидуальный жилой дом" применяются в Градостроительном кодексе, других федеральных законах и иных нормативных правовых актах Российской Федерации в одном значении, если иное не предусмотрено такими федеральными законами и нормативными правовыми актами Российской Федерации. При этом параметры, устанавливаемые к объектам индивидуального жилищного строительства Градостроительным кодексом, в равной степени применяются к жилым домам, индивидуальным жилым домам, если иное не предусмотрено такими федеральными законами и нормативными правовыми актами Российской Федерации.

Озеленение - территория с газонным покрытием (травяной покров, создаваемый посевом семян специально подобранных трав) и высаженными деревьями (лиственный посадочный материал возрастом от 10 лет диаметром ствола от 4 см на высоте 1 м от корневой системы) из расчета 1 дерево на 20 кв.м.;

Кроме газона и деревьев, на территории озеленения могут быть высажены многолетние кустарниковые растения, а также прочие декоративные растения, не представляющие угрозу жизнедеятельности человека.

В площадь озеленения не включаются: детские и спортивные площадки, площадки для отдыха взрослого населения, проезды, тротуары, парковочные места, в том числе с использованием газонной решетки (георешетки).

Отклонение от правил - санкционирование для конкретного участка отступление от предельных параметров разрешенного строительства (высоты построек, процента застройки участка, отступов построек от границ участка и т.д.) обусловленное затруднениями или не возможностью использовать участок в соответствии с Правилами по причине его малого размера, неудобной конфигурации, неблагоприятных инженерно-геологических и иных характеристик;

Подрядчик - физическое или юридическое лицо, осуществляющее по договору с застройщиком (заказчиком) работы по строительству, реконструкции зданий, строений, сооружений, их частей;

Инженерная подготовка территории - комплекс инженерных мероприятий по освоению территории, обеспечивающих размещение объектов капитального строительства (вертикальная планировка, организация поверхностного стока, удаление застойных вод, регулирование водотоков, устройство и реконструкция водоемов, берегоукрепительных сооружений, благоустройство береговой полосы, понижение уровня грунтовых вод, защита территории от затопления и подтопления, освоение оврагов, дренаж, выторфовка, подсыпка и т.д.);

Инженерная, транспортная и социальная инфраструктуры - комплекс сооружений и коммуникаций транспорта, связи, инженерного оборудования, а также объектов социального и культурно-бытового обслуживания населения, обеспечивающий устойчивое развитие и функционирование поселения;

Капитальный ремонт объектов капитального строительства (далее - капитальный ремонт) - комплекс ремонтно-строительных работ, осуществляемых в отношении объектов капитального строительства и направленных на ликвидацию последствий физического износа конструктивных элементов, инженерного оборудования, элементов благоустройства этих объектов и приведение их технического состояния в соответствие с нормативными требованиями. Если при проведении капитального ремонта затрагиваются конструктивные и другие характеристики надежности и безопасности таких объектов, то необходимо оформление градостроительного плана земельного участка и получение разрешения на его осуществление;

Проектная документация - графические и текстовые материалы, определяющие объемно-планировочные, конструктивные и технические решения для строительства, реконструкции, и капитального ремонта объектов недвижимости, а также благоустройства их земельных участков. Проектная документация подготавливается на основании градостроительных планов земельных участков для отдельных объектов, проектов планировки, проектов межевания территории для линейных объектов, и используется для получения

разрешения на строительство после ее согласования и проведения экспертиз в установленном порядке;

Планировка территории – осуществление деятельности по развитию территории посредством разработки проектов планировки территории, проектов межевания территорий и градостроительных планов земельных участков;

Коэффициент застройки - отношение территории земельного участка, которая может быть занята зданиями, ко всей площади участка (в процентах);

Коэффициент плотности застройки - отношение площади всех этажей зданий и сооружений к площади участка;

Публичный сервитут - право ограниченного пользования недвижимостью, установленное законом или иным нормативным правовым актом Российской Федерации, нормативным правовым актом субъекта Российской Федерации, нормативным правовым актом органа местного самоуправления с учетом результатов публичных слушаний по обсуждению документации по планировке территории, в случаях, если это необходимо для обеспечения интересов государства, местного самоуправления или местного населения, без изъятия земельных участков;

Обладатели сервитута - лица, имеющие право ограниченного пользования чужими земельными участками (сервитут);

Правообладатели земельных участков - собственники земельных участков, землепользователи, землевладельцы и арендаторы земельных участков;

Правовое зонирование – деятельность органов местного самоуправления по разработки и реализации Правил землепользования и застройки;

Разрешение на строительство представляет собой документ, подтверждающий соответствие проектной документации требованиям градостроительного плана земельного участка или проекту планировки территории и проекту межевания территории (в случае строительства, реконструкции линейных объектов) и дающий застройщику право осуществлять строительство, реконструкцию объектов капитального строительства, за исключением случаев, предусмотренных Градостроительным кодексом;

Разрешенное использование земельных участков и иных объектов недвижимости - использование недвижимости в соответствии с градостроительным регламентом, а также публичными сервитутами;

Разрешение на ввод объекта в эксплуатацию представляет собой документ, который удостоверяет выполнение строительства, реконструкции объекта капитального строительства в полном объеме в соответствии с разрешением на строительство, соответствие построенного, реконструированного объекта капитального строительства градостроительному плану земельного участка или в случае строительства, реконструкции

линейного объекта проекту планировки территории и проекту межевания территории, а также проектной документации;

Реконструкция объектов капитального строительства (за исключением линейных объектов) - изменение параметров объекта капитального строительства, его частей (высоты, количества этажей, площади, объема), в том числе надстройка, перестройка, расширение объекта капитального строительства, а также замена и (или) восстановление несущих строительных конструкций объекта капитального строительства, за исключением замены отдельных элементов таких конструкций на аналогичные или иные улучшающие показатели таких конструкций элементы и (или) восстановления указанных элементов;

Реконструкция линейных объектов - изменение параметров линейных объектов или их участков (частей), которое влечет за собой изменение класса, категории и (или) первоначально установленных показателей функционирования таких объектов (мощности, грузоподъемности и других) или при котором требуется изменение границ полос отвода и (или) охранных зон таких объектов;

Капитальный ремонт объектов капитального строительства (за исключением линейных объектов) - замена и (или) восстановление строительных конструкций объектов капитального строительства или элементов таких конструкций, за исключением несущих строительных конструкций, замена и (или) восстановление систем инженерно-технического обеспечения и сетей инженерно-технического обеспечения объектов капитального строительства или их элементов, а также замена отдельных элементов несущих строительных конструкций на аналогичные или иные улучшающие показатели таких конструкций элементы и (или) восстановление указанных элементов;

Сети инженерно-технического обеспечения - совокупность имущественных объектов, непосредственно используемых в процессе электро-, тепло-, газо-, водоснабжения и водоотведения, обеспечения связи;

Собственники земельных участков - лица, являющиеся собственниками земельных участков;

Строительство – создание зданий, строений, сооружений (в том числе на месте сносимых объектов капитального строительства);

Строительные намерения заявителя – планируемое строительство, реконструкция, капитальный ремонт объекта капитального строительства;

Территориальная зона- зона, для которой в Правилах землепользования и застройки определены границы и установлены градостроительные регламенты;

Территории общего пользования - территории, которыми беспрепятственно пользуется неограниченный круг лиц (в том числе площади, улицы, проезды, набережные, береговые полосы водных объектов общего пользования, скверы, бульвары);

Торги - способ заключения договора на приобретение прав владения, пользования, распоряжения земельными участками и объектами капитального строительства, права строительства объектов капитального строительства различного назначения, в форме аукциона или конкурса;

Частный сервитут - право ограниченного пользования чужим земельным участком (для прохода, прокладки и эксплуатации необходимых коммуникаций и иных нужд, которые не могут быть обеспечены без установления сервитута), устанавливаемое на основании соглашения либо в соответствии с гражданским законодательством;

Огородничество - использование земельного участка, предоставленного гражданину или приобретенного им для выращивания ягодных, овощных, бахчевых или иных сельскохозяйственных культур и картофеля (с правом или без права возведения некапитального жилого строения и хозяйственных строений и сооружений в зависимости от разрешенного использования земельного участка, определенного при зонировании территории).

Перечень линий градостроительного регулирования:

Красные линии основные (далее также - основные красные линии) - линии, которые устанавливаются посредством разработки проектов планировки и обозначают существующие, планируемые (изменяемые, вновь образуемые) границы территорий общего пользования (включая дороги, улицы, проезды, площади, скверы, бульвары, набережные и другие объекты и территории, которыми беспрепятственно пользуется неограниченный круг лиц), границы земельных участков, на которых расположены сети инженерно-технического обеспечения, линии электропередачи, линии связи (в том числе линейно-кабельные сооружения), трубопроводы, автомобильные дороги, железнодорожные линии и другие подобные сооружения (далее - линейные объекты);

Красные линии планировочной структуры кварталов (внутриквартальные красные линии) - линии, которые обозначают границы структурных элементов кварталов (микрорайонов), в том числе расположенных в их пределах территорий общего пользования - зеленых насаждений общего пользования, внутриквартальных проездов и проходов общего пользования и других подобных объектов, а также внутриквартальных линейных объектов - подъездных железнодорожных линий, технических зон внутриквартальных линий электропередач, линий связи, трубопроводов и других подобных объектов (далее также - вспомогательные красные линии);

Линии градостроительного регулирования - красные линии; границы земельных участков; линии, обозначающие минимальные отступы построек от границ земельных участков (включая линии регулирования застройки); границы зон действия публичных сервитутов, границы зон резервирования земель, изъятия, в том числе путем выкупа, земельных участков, зданий, строений, сооружений для государственных или муниципальных нужд; границы санитарно-защитных, водоохранных и иных зон с особыми условиями использования земельных участков, зданий, строений, сооружений;

Линии регулирования застройки - линии, устанавливаемые в документации по планировке территории (в том числе в градостроительных планах земельных участков) по красным линиям или с отступом от красных линий, и, в соответствии с Градостроительным кодексом Российской Федерации, определяющие место допустимого размещения зданий, строений, сооружений;

Отступ застройки - расстояние между красной линией или границей земельного участка и стеной здания, строения, сооружения;

Желтые линии - границы распространения завалов от возможных разрушений жилых и общественных зданий;

Синие линии - границы акваторий рек, а также существующих и проектируемых открытых водоемов, устанавливаемые по нормальному подпорному горизонту;

Границы полосы отвода автомобильных дорог - границы территорий, занятых автомобильными дорогами, их конструктивными элементами и дорожными сооружениями. Ширина полосы отвода нормируется в зависимости от категории дороги, конструкции земляного полотна и других технических характеристик;

Границы технических (охранных) зон инженерных сооружений и коммуникаций - границы территорий, предназначенных для обеспечения обслуживания и безопасной эксплуатации наземных и подземных транспортных и инженерных сооружений и коммуникаций;

Границы территорий памятников и ансамблей - границы земельных участков памятников градостроительства и архитектуры, памятников истории, археологии и монументального искусства, состоящих на государственной охране;

Границы зон охраны объекта культурного наследия - границы территорий, установленные на основании проекта зон охраны объекта культурного наследия, разработанного в соответствии с требованиями законодательства Российской Федерации об охране объектов культурного наследия;

Границы охранных зон особо охраняемых природных территорий - границы зон с ограниченным режимом природопользования, устанавливаемые на особо охраняемых природных территориях, участках земли и водного пространства;

Границы водоохранных зон - границы территорий, прилегающих к акваториям рек, озер, водохранилищ и других поверхностных водных объектов, на которых устанавливается специальный режим хозяйственной и иных видов деятельности в целях предотвращения загрязнения, засорения, заиления и истощения водных объектов, а также сохранения среды обитания объектов животного и растительного мира;

Границы прибрежных защитных полос - границы территорий внутри водоохранных зон, на которых в соответствии с Водным кодексом Российской Федерации вводятся дополнительные ограничения природопользования.

В границах прибрежных зон допускается размещение объектов, перечень и порядок размещения которых устанавливается Правительством Российской Федерации;

Границы зон санитарной охраны источников питьевого водоснабжения - границы зон II и III поясов, а также жесткой зоны I пояса;

Границы санитарно-защитных зон - границы территорий, отделяющих промышленные площадки от жилой застройки, рекреационных зон, зон отдыха и курортов. Ширина санитарно-защитных зон, режим их содержания и использования устанавливаются в соответствии с законодательством о санитарно-эпидемиологическом благополучии населения.

Градостроительное заключение - итоговый документ, выполняемый на основании предварительной Градостроительной проработки, о предварительном согласовании места размещении объекта (предоставления земельного участка под строительство), содержит основные требования и рекомендации по размещению и объемно-пространственному решению объекта, сведения о категории земель, территориальной зоне, виде разрешенного использования, виде застройки согласно градостроительному регламенту, информации об обеспечении земельных участков объектами инженерной, транспортной и социальной инфраструктур, наличии сетей инженерно-технического обеспечения, наличии градостроительных ограничений, необходимости сноса и переноса существующих строений и др., а также о возможности размещения объекта и соответствии его размещения градостроительной документации.

Статья 3. Сфера применения настоящих правил

1. Настоящие Правила подлежат применению на всей территории Ладожского сельского поселения.

2. Настоящие Правила обязательны для исполнения всеми субъектами градостроительных отношений.

Статья 4. Субъекты градостроительных отношений

1. Субъектами градостроительных отношений являются:

1) Российская Федерация, субъекты Российской Федерации, муниципальные образования;

2) физические и юридические лица.

2. От имени Российской Федерации, субъектов Российской Федерации, муниципальных образований в градостроительных отношениях выступают соответственно органы государственной власти Российской Федерации, органы государственной власти субъектов Российской Федерации, органы местного самоуправления в пределах своей компетенции.

3. Физические и юридические лица являются участниками отношений по землепользованию и застройке при осуществлении проектирования,

строительства и реконструкции объектов капитального строительства, возведения некапитальных объектов, объединения или разделения (межевания) принадлежащих им земельных участков, иных действий, урегулированных настоящими Правилами.

Статья 5. Открытость и доступность информации о правилах. участие физических и юридических лиц в принятии решений по вопросам землепользования и застройки

1. Настоящие Правила, включая все входящие в их состав документы, являются открытыми для физических и юридических лиц.

2. Администрация муниципального образования обеспечивает возможность ознакомления с настоящими Правилами путем:

- опубликования настоящих Правил (изменений в настоящие Правила) в местных средствах массовой информации, являющихся официальным источником опубликования муниципальных правовых актов и иных средствах массовой информации;

- помещения на информационном портале органов местного самоуправления;

- создания условий для ознакомления с Правилами (в полном комплекте входящих в их состав документов и приложений) в администрации муниципального образования;

- предоставления по запросам, органов государственной власти, органов местного самоуправления, физических и юридических лиц бесплатно или за плату, согласно действующему законодательству выписок из Правил, копий документов и (или) их фрагментов, характеризующих условия использования и застройки отдельных земельных участков и их массивов (кварталов, микрорайонов, других элементов планировочной структуры), а также объектов капитального строительства.

3. Граждане имеют право участвовать в принятии решений и получать иную информацию по вопросам землепользования и застройки в соответствии с настоящими Правилами и другой градостроительной документацией.

4. Граждане, их объединения и юридические лица до утверждения градостроительной документации имеют право обсуждать, вносить предложения и участвовать в подготовке решений по вопросам градостроительной деятельности на территории муниципального образования.

5. Участие граждан, их объединений и юридических лиц в обсуждении и принятии решений в области градостроительной деятельности осуществляется в следующих формах:

- участие в публичных слушаниях;

- участие в местных референдумах;

- иных формах, установленных Уставом.

6. Порядок участия граждан, их объединений и юридических лиц в осуществлении градостроительной деятельности устанавливаются

муниципальными правовыми актами органов местного самоуправления муниципального образования в соответствии с действующим законодательством.

7. Органы местного самоуправления муниципального образования в пределах своей компетенции рассматривают заявления и иные обращения граждан, их объединений и юридических лиц, касающиеся вопросов землепользования и застройки, затрагивающих их интересы, и в установленные сроки предоставляют им обоснованные ответы.

8. Граждане, их объединения и юридические лица в случаях, если градостроительная деятельность затрагивает или нарушает их интересы, вправе требовать защиты своих прав в административном или судебном порядке в соответствии с действующим законодательством.

Статья 6. Ответственность за нарушение правил

За нарушение настоящих Правил физические и юридические лица, а также должностные лица несут ответственность в соответствии с действующим законодательством.

ГЛАВА 2. РЕГУЛИРОВАНИЕ ЗЕМЛЕПОЛЬЗОВАНИЯ И ЗАСТРОЙКИ ОРГАНАМИ МЕСТНОГО САМОУПРАВЛЕНИЯ

Статья 7. Органы местного самоуправления, осуществляющие регулирование землепользования и застройки

1. Регулирование землепользования и застройки на территории Ладожского сельского поселения осуществляют следующие органы местного самоуправления:

1) Совет депутатов муниципального образования Усть-Лабинский район;

2) Глава муниципального образования Усть-Лабинский район (далее также – Глава);

3) Администрация муниципального образования Усть-Лабинский район.

2. Органы местного самоуправления, указанные в ч. 1 настоящей статьи, осуществляют регулирование землепользования и застройки на территории сельского поселения посредством, в том числе подготовки и принятия градостроительной документации.

3. Полномочия Совета депутатов, главы и администрации муниципального образования по регулированию землепользования и застройки определены федеральным и краевым законодательством, а также Уставом муниципального образования Усть-Лабинский район и иными муниципальными правовыми актами муниципального образования.

4. Распределение полномочий в сфере архитектуры и градостроительства между органами администрации муниципального образования Усть-Лабинский район, должностными лицами администрации, осуществляется правовыми

актами администрации в соответствии с Уставом муниципального образования Усть-Лабинский район.

Статья 8. Комиссия по подготовке проекта правил землепользования и застройки

1. Комиссия по подготовке проекта правил землепользования и застройки муниципального образования (далее – Комиссия) является постоянно действующим коллегиальным органом при Администрации и формируется главой муниципального образования для обеспечения реализации положений федерального и регионального законодательства, муниципальных правовых актов муниципального образования и настоящих Правил.

2. К полномочиям Комиссии относятся:

1) рассмотрение предложений заинтересованных лиц о необходимости внесения изменений в настоящие Правила;

2) обеспечение подготовки проекта о внесении изменений в настоящие Правила;

3) рассмотрение вопросов о предоставлении разрешений на условно разрешенные виды использования земельных участков или объектов капитального строительства;

4) рассмотрение вопросов о предоставлении разрешений на отклонение от предельных параметров разрешенного строительства, реконструкции объектов капитального строительства;

5) организация и проведение общественных обсуждений, публичных слушаний в случаях и порядке, определенных Градостроительным кодексом Российской Федерации, Уставом, иными муниципальными правовыми актами муниципального образования и настоящими Правилами;

6) подготовка заключения о результатах общественных обсуждений, публичных слушаний;

7) осуществление иных полномочий, отнесенных к ведению Комиссии, федеральными законами, законами Краснодарского края, муниципальными правовыми актами муниципального образования.

ГЛАВА 3. ПОДГОТОВКА ДОКУМЕНТАЦИИ ПО ПЛАНИРОВКЕ ТЕРРИТОРИИ ОРГАНАМИ МЕСТНОГО САМОУПРАВЛЕНИЯ

Статья 9. Документация по планировке территории

1. Подготовка документации по планировке территории осуществляется в целях обеспечения устойчивого развития территорий, в том числе выделения элементов планировочной структуры, установления границ земельных участков, установления границ зон планируемого размещения объектов капитального строительства.

2. Подготовка документации по планировке территории в целях размещения объектов капитального строительства применительно к территории, в границах которой не предусматривается осуществление деятельности по комплексному и устойчивому развитию территории, не требуется, за исключением случаев, указанных в части 3 настоящей статьи.

3. Подготовка документации по планировке территории в целях размещения объекта капитального строительства является обязательной в следующих случаях:

1) необходимо изъятие земельных участков для государственных или муниципальных нужд в связи с размещением объекта капитального строительства федерального, регионального или местного значения;

2) необходимы установление, изменение или отмена красных линий;

3) необходимо образование земельных участков в случае, если в соответствии с земельным законодательством образование земельных участков осуществляется только в соответствии с проектом межевания территории;

4) размещение объекта капитального строительства планируется на территориях двух и более муниципальных образований, имеющих общую границу (за исключением случая, если размещение такого объекта капитального строительства планируется осуществлять на землях или земельных участках, находящихся в государственной или муниципальной собственности, и для размещения такого объекта капитального строительства не требуются предоставление земельных участков, находящихся в государственной или муниципальной собственности, и установление сервитутов);

5) планируются строительство, реконструкция линейного объекта (за исключением случая, если размещение линейного объекта планируется осуществлять на землях или земельных участках, находящихся в государственной или муниципальной собственности, и для размещения такого линейного объекта не требуются предоставление земельных участков, находящихся в государственной или муниципальной собственности, и установление сервитутов). Правительством Российской Федерации могут быть установлены иные случаи, при которых для строительства, реконструкции линейного объекта не требуется подготовка документации по планировке территории;

6) планируется размещение объекта капитального строительства, не являющегося линейным объектом, и необходимых для обеспечения его функционирования объектов капитального строительства в границах особо охраняемой природной территории или в границах земель лесного фонда.

4. Видами документации по планировке территории являются:

1) проект планировки территории;

2) проект межевания территории.

5. Применительно к территории, в границах которой не предусматривается осуществление деятельности по комплексному и устойчивому развитию территории, а также не планируется размещение линейных объектов,

допускается подготовка проекта межевания территории без подготовки проекта планировки территории в целях, предусмотренных частью 2 статьи 43 ГрК РФ.

6. Проект планировки территории является основой для подготовки проекта межевания территории, за исключением случаев, предусмотренных частью 5 настоящей статьи. Подготовка проекта межевания территории осуществляется в составе проекта планировки территории или в виде отдельного документа.

7. Подготовка документации по планировке территории, в отношении которой предусматривается осуществление деятельности по ее комплексному и устойчивому развитию, осуществляется в отношении выделяемых проектом планировки территории одного или нескольких смежных элементов планировочной структуры, определенных правилами землепользования и застройки территориальных зон и (или) установленных схемами территориального планирования муниципальных районов, генеральными планами поселений, городских округов функциональных зон.

8. При подготовке документации по планировке территории до установления границ зон с особыми условиями использования территории учитываются размеры этих зон и ограничения по использованию территории в границах таких зон, которые устанавливаются в соответствии с законодательством Российской Федерации.

9. Подготовка графической части документации по планировке территории осуществляется:

1) в соответствии с системой координат, используемой для ведения Единого государственного реестра недвижимости;

2) с использованием цифровых топографических карт, цифровых топографических планов, требования к которым устанавливаются уполномоченным федеральным органом исполнительной власти.

9.1 Состав и содержание документации по планировке территории, предусматривающей размещение одного или нескольких линейных объектов, устанавливаются Правительством Российской Федерации.

10. Подготовка документации по планировке территории осуществляется в соответствии с материалами и результатами инженерных изысканий в случаях, предусмотренных в соответствии с частью 2 настоящей статьи.

11. Виды инженерных изысканий, необходимых для подготовки документации по планировке территории, порядок их выполнения, а также случаи, при которых требуется их выполнение, устанавливаются Правительством Российской Федерации.

12. Состав материалов и результатов инженерных изысканий, подлежащих размещению в государственных информационных системах обеспечения градостроительной деятельности, Едином государственном фонде данных о состоянии окружающей среды, ее загрязнении, а также форма и порядок их представления устанавливаются Правительством Российской Федерации.

13. Инженерные изыскания для подготовки документации по планировке территории выполняются в целях получения:

1) материалов о природных условиях территории, в отношении которой осуществляется подготовка такой документации, и факторах техногенного воздействия на окружающую среду, прогнозов их изменения в целях обеспечения рационального и безопасного использования указанной территории;

2) материалов, необходимых для установления границ зон планируемого размещения объектов капитального строительства, уточнения их предельных параметров, установления границ земельных участков;

3) материалов, необходимых для обоснования проведения мероприятий по организации поверхностного стока вод, частичному или полному осушению территории и других подобных мероприятий (далее - инженерная подготовка), инженерной защите и благоустройству территории.

14. Состав и объем инженерных изысканий для подготовки документации по планировке территории, метод их выполнения устанавливаются с учетом требований технических регламентов программой инженерных изысканий, разработанной на основе задания лица, принявшего решение о подготовке документации по планировке территории в соответствии с Градостроительным кодексом Российской Федерации, в зависимости от вида и назначения объектов капитального строительства, размещение которых планируется в соответствии с такой документацией, а также от сложности топографических, инженерно-геологических, экологических, гидрологических, метеорологических и климатических условий территории, степени изученности указанных условий.

15. Результаты инженерных изысканий, выполненных для подготовки документации по планировке территории, могут быть использованы для подготовки проектной документации объектов капитального строительства, размещаемых в соответствии с указанной документацией.

Статья 10. Проект планировки территории

1. Подготовка проектов планировки территории осуществляется для выделения элементов планировочной структуры, установления границ территорий общего пользования, границ зон планируемого размещения объектов капитального строительства, определения характеристик и очередности планируемого развития территории.

2. Проект планировки территории состоит из основной части, которая подлежит утверждению, и материалов по ее обоснованию.

3. Основная часть проекта планировки территории включает в себя:

1) чертеж или чертежи планировки территории, на которых отображаются:

а) красные линии;

б) границы существующих и планируемых элементов планировочной структуры;

в) границы зон планируемого размещения объектов капитального строительства;

2) положение о характеристиках планируемого развития территории, в том числе о плотности и параметрах застройки территории (в пределах, установленных градостроительным регламентом), о характеристиках объектов капитального строительства жилого, производственного, общественно-делового и иного назначения и необходимых для функционирования таких объектов и обеспечения жизнедеятельности граждан объектов коммунальной, транспортной, социальной инфраструктур, в том числе объектов, включенных в программы комплексного развития систем коммунальной инфраструктуры, программы комплексного развития транспортной инфраструктуры, программы комплексного развития социальной инфраструктуры и необходимых для развития территории в границах элемента планировочной структуры. Для зон планируемого размещения объектов федерального значения, объектов регионального значения, объектов местного значения в такое положение включаются сведения о плотности и параметрах застройки территории, необходимые для размещения указанных объектов, а также в целях согласования проекта планировки территории в соответствии с частью 12.7 статьи 45 ГрК РФ информация о планируемых мероприятиях по обеспечению сохранения применительно к территориальным зонам, в которых планируется размещение указанных объектов, фактических показателей обеспеченности территории объектами коммунальной, транспортной, социальной инфраструктур и фактических показателей территориальной доступности таких объектов для населения;

3) положения об очередности планируемого развития территории, содержащие этапы проектирования, строительства, реконструкции объектов капитального строительства жилого, производственного, общественно-делового и иного назначения и этапы строительства, реконструкции необходимых для функционирования таких объектов и обеспечения жизнедеятельности граждан объектов коммунальной, транспортной, социальной инфраструктур, в том числе объектов, включенных в программы комплексного развития систем коммунальной инфраструктуры, программы комплексного развития транспортной инфраструктуры, программы комплексного развития социальной инфраструктуры.

4. Материалы по обоснованию проекта планировки территории содержат:

1) карту (фрагмент карты) планировочной структуры территорий поселения, городского округа, межселенной территории муниципального района с отображением границ элементов планировочной структуры;

2) результаты инженерных изысканий в объеме, предусмотренном разрабатываемой исполнителем работ программой инженерных изысканий, в случаях, если выполнение таких инженерных изысканий для подготовки документации по планировке территории требуется в соответствии с Градостроительным кодексом Российской Федерации;

3) обоснование определения границ зон планируемого размещения объектов капитального строительства;

4) схему организации движения транспорта (включая транспорт общего пользования) и пешеходов, отражающую местоположение объектов транспортной инфраструктуры и учитывающую существующие и прогнозные потребности в транспортном обеспечении на территории, а также схему организации улично-дорожной сети;

5) схему границ территорий объектов культурного наследия;

6) схему границ зон с особыми условиями использования территории;

7) обоснование соответствия планируемых параметров, местоположения и назначения объектов регионального значения, объектов местного значения нормативам градостроительного проектирования и требованиям градостроительных регламентов, а также применительно к территории, в границах которой предусматривается осуществление деятельности по комплексному и устойчивому развитию территории, установленным правилами землепользования и застройки расчетным показателям минимально допустимого уровня обеспеченности территории объектами коммунальной, транспортной, социальной инфраструктур и расчетным показателям максимально допустимого уровня территориальной доступности таких объектов для населения;

8) схему, отображающую местоположение существующих объектов капитального строительства, в том числе линейных объектов, объектов, подлежащих сносу, объектов незавершенного строительства, а также проходы к водным объектам общего пользования и их береговым полосам;

9) варианты планировочных и (или) объемно-пространственных решений застройки территории в соответствии с проектом планировки территории (в отношении элементов планировочной структуры, расположенных в жилых или общественно-деловых зонах);

10) перечень мероприятий по защите территории от чрезвычайных ситуаций природного и техногенного характера, в том числе по обеспечению пожарной безопасности и по гражданской обороне;

11) перечень мероприятий по охране окружающей среды;

12) обоснование очередности планируемого развития территории;

13) схему вертикальной планировки территории, инженерной подготовки и инженерной защиты территории, подготовленную в случаях, установленных уполномоченным Правительством Российской Федерации федеральным органом исполнительной власти, и в соответствии с требованиями, установленными уполномоченным Правительством Российской Федерации федеральным органом исполнительной власти;

14) иные материалы для обоснования положений по планировке территории.

5. В состав проекта планировки территории может включаться проект организации дорожного движения, разрабатываемый в соответствии с требованиями Федерального закона "Об организации дорожного движения в Российской Федерации и о внесении изменений в отдельные законодательные акты Российской Федерации".

Статья 11. Проект межевания территории

1. Подготовка проекта межевания территории, в отношении которой предусматривается осуществление деятельности по ее комплексному и устойчивому развитию, осуществляется применительно к территории, расположенной в границах одного или нескольких смежных элементов планировочной структуры, границах определенной правилами землепользования и застройки территориальной зоны и (или) границах установленной схемой территориального планирования муниципального района, генеральным планом поселения, городского округа функциональной зоны.

2. Подготовка проекта межевания территории осуществляется для:

1) определения местоположения границ образуемых и изменяемых земельных участков;

2) установления, изменения, отмены красных линий для застроенных территорий, в границах которых не планируется размещение новых объектов капитального строительства, а также для установления, изменения, отмены красных линий в связи с образованием и (или) изменением земельного участка, расположенного в границах территории, применительно к которой не предусматривается осуществление деятельности по комплексному и устойчивому развитию территории, при условии, что такие установление, изменение, отмена влекут за собой исключительно изменение границ территории общего пользования.

3. Проект межевания территории состоит из основной части, которая подлежит утверждению, и материалов по обоснованию этого проекта.

4. Основная часть проекта межевания территории включает в себя текстовую часть и чертежи межевания территории.

5. Текстовая часть проекта межевания территории включает в себя:

1) перечень и сведения о площади образуемых земельных участков, в том числе возможные способы их образования;

2) перечень и сведения о площади образуемых земельных участков, которые будут отнесены к территориям общего пользования или имуществу общего пользования, в том числе в отношении которых предполагаются резервирование и (или) изъятие для государственных или муниципальных нужд;

3) вид разрешенного использования образуемых земельных участков в соответствии с проектом планировки территории в случаях, предусмотренных Градостроительным кодексом Российской Федерации;

4) целевое назначение лесов, вид (виды) разрешенного использования лесного участка, количественные и качественные характеристики лесного участка, сведения о нахождении лесного участка в границах особо защитных участков лесов (в случае, если подготовка проекта межевания территории осуществляется в целях определения местоположения границ образуемых и (или) изменяемых лесных участков);

5) сведения о границах территории, в отношении которой утвержден проект межевания, содержащие перечень координат характерных точек этих границ в системе координат, используемой для ведения Единого государственного реестра недвижимости. Координаты характерных точек границ территории, в отношении которой утвержден проект межевания, определяются в соответствии с требованиями к точности определения координат характерных точек границ, установленных в соответствии с Градостроительным Кодексом для территориальных зон.

6. На чертежах межевания территории отображаются:

1) границы планируемых (в случае, если подготовка проекта межевания территории осуществляется в составе проекта планировки территории) и существующих элементов планировочной структуры;

2) красные линии, утвержденные в составе проекта планировки территории, или красные линии, утверждаемые, изменяемые проектом межевания территории в соответствии с пунктом 2 части 2 настоящей статьи;

3) линии отступа от красных линий в целях определения мест допустимого размещения зданий, строений, сооружений;

4) границы образуемых и (или) изменяемых земельных участков, условные номера образуемых земельных участков, в том числе в отношении которых предполагаются их резервирование и (или) изъятие для государственных или муниципальных нужд;

5) границы публичных сервитутов.

6.1 При подготовке проекта межевания территории в целях определения местоположения границ образуемых и (или) изменяемых лесных участков их местоположение, границы и площадь определяются с учетом границ и площади лесных кварталов и (или) лесотаксационных выделов, частей лесотаксационных выделов.

7. Материалы по обоснованию проекта межевания территории включают в себя чертежи, на которых отображаются:

1) границы существующих земельных участков;

2) границы зон с особыми условиями использования территорий;

3) местоположение существующих объектов капитального строительства;

4) границы особо охраняемых природных территорий;

5) границы территорий объектов культурного наследия;

6)границы лесничеств, участковых лесничеств, лесных кварталов, лесотаксационных выделов или частей лесотаксационных выделов.

8. Подготовка проектов межевания территории осуществляется с учетом материалов и результатов инженерных изысканий в случаях, если выполнение таких инженерных изысканий для подготовки документации по планировке территории требуется в соответствии с Градостроительным кодексом Российской Федерации. В целях подготовки проекта межевания территории допускается использование материалов и результатов инженерных изысканий, полученных для подготовки проекта планировки данной территории, в течение не более чем пяти лет со дня их выполнения.

9. При подготовке проекта межевания территории определение местоположения границ образуемых и (или) изменяемых земельных участков осуществляется в соответствии с градостроительными регламентами и нормами отвода земельных участков для конкретных видов деятельности, иными требованиями к образуемым и (или) изменяемым земельным участкам, установленными федеральными законами и законами субъектов Российской Федерации, техническими регламентами, сводами правил.

10. В случае, если разработка проекта межевания территории осуществляется применительно к территории, в границах которой предусматривается образование земельных участков на основании утвержденной схемы расположения земельного участка или земельных участков на кадастровом плане территории, срок действия которой не истек, местоположение границ земельных участков в таком проекте межевания территории должно соответствовать местоположению границ земельных участков, образование которых предусмотрено данной схемой.

11. В проекте межевания территории, подготовленном применительно к территории исторического поселения, учитываются элементы планировочной структуры, обеспечение сохранности которых предусмотрено законодательством об охране объектов культурного наследия (памятников истории и культуры) народов Российской Федерации.

12. В случае подготовки проекта межевания территории, расположенной в границах элемента или элементов планировочной структуры, утвержденных проектом планировки территории, в виде отдельного документа публичные слушания не проводятся, за исключением случая подготовки проекта межевания территории для установления, изменения, отмены красных линий в связи с образованием и (или) изменением земельного участка, расположенного в границах территории, в отношении которой не предусматривается осуществление деятельности по комплексному и устойчивому развитию территории, при условии, что такие установление, изменение красных линий влекут за собой изменение границ территории общего пользования.

Статья 12. Порядок подготовки документации по планировке территории, порядок внесения в нее изменений и ее отмены

1. Решения о подготовке документации по планировке территории принимаются уполномоченными федеральными органами исполнительной власти, органами исполнительной власти субъекта Российской Федерации, органами местного самоуправления, за исключением случаев, указанных в части 1.1 и 12.12 настоящей статьи.

1.1. Решения о подготовке документации по планировке территории принимаются самостоятельно:

1) лицами, с которыми заключены договоры о развитии застроенной территории, договоры о комплексном освоении территории, в том числе в

целях строительства стандартного жилья, договоры о комплексном развитии территории по инициативе органа местного самоуправления;

2) лицами, указанными в части 3 статьи 46.9 ГрК РФ;

3) правообладателями существующих линейных объектов, подлежащих реконструкции, в случае подготовки документации по планировке территории в целях их реконструкции (за исключением случая, указанного в части 12.12 настоящей статьи);

4) субъектами естественных монополий, организациями коммунального комплекса в случае подготовки документации по планировке территории для размещения объектов федерального значения, объектов регионального значения, объектов местного значения (за исключением случая, указанного в части 12.12 настоящей статьи);

5) садоводческим или огородническим некоммерческим товариществом в отношении земельного участка, предоставленного такому товариществу для ведения садоводства или огородничества.

1.2. В случаях, предусмотренных частью 1.1 настоящей статьи, подготовка документации по планировке территории осуществляется указанными лицами за счет их средств самостоятельно или привлекаемыми организациями в соответствии с законодательством Российской Федерации. Расходы указанных лиц на подготовку документации по планировке территории не подлежат возмещению за счет средств бюджетов бюджетной системы Российской Федерации.

2. Уполномоченные федеральные органы исполнительной власти принимают решение о подготовке документации по планировке территории, обеспечивают подготовку документации по планировке территории, за исключением случаев, указанных в части 1.1настоящей статьи, и утверждают документацию по планировке территории, предусматривающую размещение объектов федерального значения и иных объектов капитального строительства, размещение которых планируется на территориях двух и более субъектов Российской Федерации, в том числе на территории закрытого административно-территориального образования, границы которого не совпадают с границами субъектов Российской Федерации, за исключением случая, указанного в части 3.1 настоящей статьи.

3. Уполномоченные органы исполнительной власти субъекта Российской Федерации принимают решение о подготовке документации по планировке территории, обеспечивают подготовку документации по планировке территории, за исключением случаев, указанных в части 1.1 настоящей статьи, утверждают документацию по планировке территории, предусматривающую размещение объектов регионального значения и иных объектов капитального строительства, размещение которых планируется на территориях двух и более муниципальных образований (муниципальных районов, городских округов) в границах субъекта Российской Федерации, за исключением случаев, указанных в частях 2, 3.2 и 4.1 настоящей статьи.

3.1. Принятие решения о подготовке документации по планировке территории, обеспечение подготовки документации по планировке территории и утверждение документации по планировке территории, предусматривающей размещение объекта регионального значения, финансирование строительства, реконструкции которого осуществляется полностью за счет средств бюджета субъекта Российской Федерации и размещение которого планируется на территориях двух и более субъектов Российской Федерации, имеющих общую границу, осуществляются органом исполнительной власти субъекта Российской Федерации, за счет средств бюджета которого планируется финансировать строительство, реконструкцию такого объекта, по согласованию с иными субъектами Российской Федерации, на территориях которых планируются строительство, реконструкция объекта регионального значения. Предоставление согласования или отказа в согласовании документации по планировке территории органу исполнительной власти субъекта Российской Федерации, за счет средств бюджета которого планируется финансировать строительство, реконструкцию такого объекта, осуществляется органами исполнительной власти субъектов Российской Федерации, на территориях которых планируются строительство, реконструкция такого объекта, в течение двадцати рабочих дней со дня поступления им указанной документации.

3.2. В случае отказа в согласовании документации по планировке территории одного или нескольких органов исполнительной власти субъектов Российской Федерации, на территориях которых планируются строительство, реконструкция объекта регионального значения, утверждение документации по планировке территории осуществляется уполномоченным федеральным органом исполнительной власти с учетом результатов рассмотрения разногласий согласительной комиссией, требования к составу и порядку работы которой устанавливаются Правительством Российской Федерации.

4. Уполномоченные органы местного самоуправления муниципального района принимают решение о подготовке документации по планировке территории, обеспечивают подготовку документации по планировке территории, за исключением случаев, указанных в части 1.1 настоящей статьи, и утверждают документацию по планировке территории, предусматривающую размещение объектов местного значения муниципального района и иных объектов капитального строительства, размещение которых планируется на территориях двух и более поселений и (или) межселенной территории в границах муниципального района, за исключением случаев, указанных в частях 2 - 3.2, 4.1, 4.2настоящей статьи.

4.1. Принятие решения о подготовке документации по планировке территории, обеспечение подготовки документации по планировке территории и утверждение документации по планировке территории, предусматривающей размещение объекта местного значения муниципального района, городского округа, финансирование строительства, реконструкции которого осуществляется полностью за счет средств местного бюджета муниципального

района, городского округа и размещение которого планируется на территориях двух и более муниципальных районов, городских округов, имеющих общую границу, в границах субъекта Российской Федерации, осуществляются органом местного самоуправления муниципального района или городского округа, за счет средств местных бюджетов которых планируется финансирование строительства, реконструкции такого объекта, по согласованию с иными муниципальными районами, городскими округами, на территориях которых планируются строительство, реконструкция такого объекта. Предоставление согласования или отказа в согласовании документации по планировке территории органу местного самоуправления муниципального района или городского округа, за счет средств местных бюджетов которых планируется финансирование строительства, реконструкции такого объекта, осуществляется органами местного самоуправления муниципальных районов, городских округов, на территориях которых планируются строительство, реконструкция такого объекта, в течение двадцати рабочих дней со дня поступления им указанной документации.

4.2. В случае отказа в согласовании документации по планировке территории одного или нескольких органов местного самоуправления муниципальных районов, городских округов, на территориях которых планируются строительство, реконструкция объекта местного значения муниципального района, городского округа, утверждение документации по планировке территории осуществляется уполномоченным органом исполнительной власти субъекта Российской Федерации с учетом результатов рассмотрения разногласий согласительной комиссией, требования к составу и порядку работы которой устанавливаются Правительством Российской Федерации.

5. Органы местного самоуправления поселения, органы местного самоуправления городского округа принимают решение о подготовке документации по планировке территории, обеспечивают подготовку документации по планировке территории, за исключением случаев, указанных в части 1.1 настоящей статьи, и утверждают документацию по планировке территории в границах поселения, городского округа, за исключением случаев, указанных в частях 2 - 4.2, 5.2 настоящей статьи, с учетом особенностей, указанных в части 5.1 настоящей статьи.

5.1. Принятие решения о подготовке документации по планировке территории, обеспечение подготовки документации по планировке территории и утверждение документации по планировке территории, предусматривающей размещение объекта местного значения поселения, финансирование строительства, реконструкции которого осуществляется полностью за счет средств местного бюджета поселения и размещение которого планируется на территориях двух и более поселений, имеющих общую границу, в границах муниципального района, осуществляются органом местного самоуправления поселения, за счет средств местного бюджета которого планируется финансирование строительства, реконструкции такого объекта, по

согласованию с иными поселениями, на территориях которых планируются строительство, реконструкция такого объекта. Предоставление согласования или отказа в согласовании документации по планировке территории органу местного самоуправления поселения, за счет средств местного бюджета которого планируется финансирование строительства, реконструкции такого объекта, осуществляется органами местного самоуправления поселений, на территориях которых планируются строительство, реконструкция такого объекта, в течение двадцати рабочих дней со дня поступления им указанной документации.

5.2. В случае отказа в согласовании документации по планировке территории одним или несколькими органами местного самоуправления поселений, на территориях которых планируются строительство, реконструкция объекта местного значения поселения, утверждение документации по планировке территории осуществляется уполномоченным органом местного самоуправления муниципального района с учетом результатов рассмотрения разногласий согласительной комиссией, требования к составу и порядку работы которой устанавливаются Правительством Российской Федерации.

6. Не допускается осуществлять подготовку документации по планировке территории (за исключением случая, предусмотренного частью 6 статьи 18 ГрК РФ), предусматривающей размещение объектов федерального значения в областях, указанных в части 1 статьи 10 ГрК РФ, объектов регионального значения в областях, указанных в части 3 статьи 14 ГрК РФ, объектов местного значения муниципального района в областях, указанных в пункте 1 части 3 статьи 19 ГрК РФ, объектов местного значения поселения, городского округа в областях, указанных в пункте 1 части 5 статьи 23 ГрК РФ, если размещение таких объектов не предусмотрено соответственно документами территориального планирования Российской Федерации в областях, указанных в части 1 статьи 10 ГрК РФ, документами территориального планирования субъекта Российской Федерации в областях, указанных в части 3 статьи 14 ГрК РФ, документами территориального планирования муниципального района в областях, указанных в пункте 1 части 3 статьи 19 ГрК РФ, документами территориального планирования поселений, городских округов в областях, указанных в пункте 1 части 5 статьи 23 ГрК РФ.

7. В случае принятия решения о подготовке документации по планировке территории уполномоченный федеральный орган исполнительной власти, орган исполнительной власти субъекта Российской Федерации, орган местного самоуправления муниципального района, заинтересованное лицо, указанное в части 1.1 настоящей статьи, в течение десяти дней со дня принятия такого решения направляют уведомление о принятом решении главе поселения, главе городского округа, применительно к территориям которых принято такое решение.

8. Подготовка документации по планировке территории осуществляется уполномоченными органами исполнительной власти, органами местного

самоуправления самостоятельно, подведомственными указанным органам государственными, муниципальными (бюджетными или автономными) учреждениями либо привлекаемыми ими на основании государственного или муниципального контракта, заключенного в соответствии с законодательством Российской Федерации о контрактной системе в сфере закупок товаров, работ, услуг для обеспечения государственных и муниципальных нужд, иными лицами, за исключением случаев, предусмотренных частью 1.1 настоящей статьи. Подготовка документации по планировке территории, в том числе предусматривающей размещение объектов федерального значения, объектов регионального значения, объектов местного значения, может осуществляться физическими или юридическими лицами за счет их средств.

8.1. Порядок подготовки и утверждения проекта планировки территории в отношении территорий исторических поселений федерального и регионального значения устанавливается соответственно Правительством Российской Федерации, законами или иными нормативными правовыми актами субъектов Российской Федерации.

8.2. Особенности подготовки документации по планировке территории лицами, указанными в части 3 статьи 46.9 ГрК РФ, и лицами, с которыми заключен договор о комплексном развитии территории по инициативе органа местного самоуправления, устанавливаются соответственно статьей 46.9 и статьей 46.10 ГрК РФ.

9. Подготовка документации по планировке территории осуществляется на основании документов территориального планирования, правил землепользования и застройки (за исключением подготовки документации по планировке территории, предусматривающей размещение линейных объектов), лесохозяйственного регламента, положения об особо охраняемой природной территории в соответствии с программами комплексного развития систем коммунальной инфраструктуры, программами комплексного развития транспортной инфраструктуры, программами комплексного развития социальной инфраструктуры, нормативами градостроительного проектирования, комплексными схемами организации дорожного движения, требованиями по обеспечению эффективности организации дорожного движения, указанными в части 1 статьи 11 Федерального закона "Об организации дорожного движения в Российской Федерации и о внесении изменений в отдельные законодательные акты Российской Федерации", требованиями технических регламентов, сводов правил с учетом материалов и результатов инженерных изысканий, границ территорий объектов культурного наследия, включенных в единый государственный реестр объектов культурного наследия (памятников истории и культуры) народов Российской Федерации, границ территорий выявленных объектов культурного наследия, границ зон с особыми условиями использования территорий.

10. Подготовка документации по планировке территории осуществляется на основании документов территориального планирования, правил землепользования и застройки (за исключением подготовки документации по

планировке территории, предусматривающей размещение линейных объектов) в соответствии с программами комплексного развития систем коммунальной инфраструктуры, программами комплексного развития транспортной инфраструктуры, программами комплексного развития социальной инфраструктуры, нормативами градостроительного проектирования, требованиями технических регламентов, сводов правил с учетом материалов и результатов инженерных изысканий, границ территорий объектов культурного наследия, включенных в единый государственный реестр объектов культурного наследия (памятников истории и культуры) народов Российской Федерации, границ территорий выявленных объектов культурного наследия, границ зон с особыми условиями использования территорий.

10.1. Лица, указанные в пунктах 3 и 4 части 1.1 настоящей статьи, осуществляют подготовку документации по планировке территории в соответствии с требованиями, указанными в части 10 настоящей статьи, и направляют такую документацию для утверждения соответственно в уполномоченные федеральные органы исполнительной власти, органы исполнительной власти субъекта Российской Федерации, органы местного самоуправления, указанные в частях 2 - 5.2 настоящей статьи.

11. В случае, если решение о подготовке документации по планировке территории принимается уполномоченным федеральным органом исполнительной власти, органом исполнительной власти субъекта Российской Федерации, органом местного самоуправления муниципального района, подготовка указанной документации должна осуществляться в соответствии с документами территориального планирования Российской Федерации, документами территориального планирования субъектов Российской Федерации, документами территориального планирования муниципального района.

12. Уполномоченные федеральные органы исполнительной власти осуществляют проверку документации по планировке территории, в случаях, предусмотренных частями 2 и 3.2 настоящей статьи, на соответствие требованиям, указанным в части 10 настоящей статьи, в течение тридцати дней со дня поступления такой документации и по результатам проверки утверждают документацию по планировке территории или принимают решение об отклонении такой документации и о направлении ее на доработку.

12.1. Уполномоченные органы исполнительной власти субъекта Российской Федерации в случаях, предусмотренных частями 3, 3.1 и 4.2 настоящей статьи, осуществляют проверку документации по планировке территории на соответствие требованиям, указанным в части 10 настоящей статьи, в течение двадцати рабочих дней со дня поступления такой документации и по результатам проверки принимают решение об утверждении такой документации или о направлении ее на доработку. Органы местного самоуправления в случаях, предусмотренных частями 4 и 4.1 настоящей статьи, осуществляют проверку документации по планировке территории на соответствие требованиям, указанным в части 10 настоящей статьи, в течение

двадцати рабочих дней со дня поступления такой документации и по результатам проверки принимают решение о проведении общественных обсуждений или публичных слушаний по такой документации, а в случае, предусмотренном частью 5.1 статьи 46 настоящего Кодекса, об утверждении такой документации или о направлении ее на доработку.

12.2. Документация по планировке территории, подготовленная применительно к землям лесного фонда, до ее утверждения подлежит согласованию с органами государственной власти, осуществляющими предоставление лесных участков в границах земель лесного фонда а в случае необходимости перевода земельных участков, на которых планируется размещение линейных объектов, из состава земель лесного фонда в земли иных категорий, в том числе после ввода таких объектов в эксплуатацию, с федеральным органом исполнительной власти, осуществляющим функции по контролю и надзору в области лесных отношений, а также по оказанию государственных услуг и управлению государственным имуществом в области лесных отношений. Документация по планировке территории, подготовленная применительно к особо охраняемой природной территории, до ее утверждения подлежит согласованию с исполнительным органом государственной власти или органом местного самоуправления, в ведении которых находится соответствующая особо охраняемая природная территория. Предметом согласования является допустимость размещения объектов капитального строительства в соответствии с требованиями лесного законодательства, законодательства об особо охраняемых природных территориях в границах земель лесного фонда, особо охраняемых природных территорий, а также соответствие планируемого размещения объектов капитального строительства, не являющихся линейными объектами, лесохозяйственному регламенту, положению об особо охраняемой природной территории, утвержденным применительно к территории, в границах которой планируется размещение таких объектов, либо возможность размещения объектов капитального строительства при условии перевода земельных участков из состава земель лесного фонда, земель особо охраняемых территорий и объектов в земли иных категорий, если такой перевод допускается в соответствии с законодательством Российской Федерации. Срок согласования документации по планировке территории не может превышать тридцать дней со дня ее поступления в орган государственной власти или орган местного самоуправления, предусмотренные настоящей частью.

12.3. Проект планировки территории, предусматривающий размещение объектов федерального значения, объектов регионального значения или объектов местного значения, для размещения которых допускается изъятие земельных участков для государственных или муниципальных нужд, до его утверждения подлежит согласованию с органом государственной власти или органом местного самоуправления, уполномоченными на принятие решений об изъятии земельных участков для государственных или муниципальных нужд. Предметом согласования проекта планировки территории с указанными

органом государственной власти или органом местного самоуправления являются предусмотренные данным проектом планировки территории границы зон планируемого размещения объектов федерального значения, объектов регионального значения или объектов местного значения, за исключением случая, предусмотренного частью 22 статьи 45 Градостроительного кодекса.

12.4. В случае, если по истечении тридцати дней с момента поступления в органы государственной власти или органы местного самоуправления, уполномоченные на принятие решения об изъятии земельных участков для государственных или муниципальных нужд, проекта планировки территории, указанного в части 10 настоящей статьи, такими органами не представлены возражения относительно данного проекта планировки, он считается согласованным.

12.5. Проект планировки территории, предусматривающий размещение объектов федерального значения, объектов регионального значения или объектов местного значения, для размещения которых допускается изъятие земельных участков для государственных или муниципальных нужд, на земельных участках, принадлежащих либо предоставленных физическим или юридическим лицам, органам государственной власти или органам местного самоуправления, не действует в части определения границ зон планируемого размещения таких объектов в случае, если в течение шести лет со дня утверждения данного проекта планировки территории не принято решение об изъятии таких земельных участков для государственных или муниципальных нужд.

12.6. Документация по планировке территории, которая подготовлена в целях размещения объекта федерального значения, объекта регионального значения, объекта местного значения муниципального района или в целях размещения иного объекта в границах поселения, городского округа и утверждение которой осуществляется уполномоченным федеральным органом исполнительной власти, уполномоченным органом исполнительной власти субъекта Российской Федерации, уполномоченным органом местного самоуправления муниципального района, до ее утверждения подлежит согласованию с главой такого поселения, главой такого городского округа за исключением случая, предусмотренного частью 22 статьи 45 Градостроительного кодекса. Предметом согласования является соответствие планируемого размещения указанных объектов правилам землепользования и застройки в части соблюдения градостроительных регламентов (за исключением линейных объектов), установленных для территориальных зон, в границах которых планируется размещение указанных объектов, а также обеспечение сохранения фактических показателей обеспеченности территории объектами коммунальной, транспортной, социальной инфраструктур и фактических показателей территориальной доступности указанных объектов для населения.

12.7. В течение тридцати дней со дня получения указанной в части 12.6 настоящей статьи документации по планировке территории глава

поселения или глава городского округа направляет в орган, уполномоченный на утверждение такой документации, согласование такой документации или отказ в ее согласовании. При этом отказ в согласовании такой документации допускается по следующим основаниям:

1) несоответствие планируемого размещения объектов, указанных в части 12.6 настоящей статьи, градостроительным регламентам, установленным для территориальных зон, в границах которых планируется размещение таких объектов (за исключением линейных объектов);

2) снижение фактических показателей обеспеченности территории объектами коммунальной, транспортной, социальной инфраструктур и (или) фактических показателей территориальной доступности указанных объектов для населения при размещении планируемых объектов.

12.8. В случае, если по истечении тридцати дней с момента поступления главе поселения или главе городского округа предусмотренной частью 12.6 настоящей статьи документации по планировке территории такими главой поселения или главой городского округа не направлен предусмотренный частью 12.7 настоящей статьи отказ в согласовании документации по планировке территории в орган, уполномоченный на ее утверждение, документация по планировке территории считается согласованной.

12.9 Документация по планировке территории, предусматривающая размещение объекта капитального строительства в границах придорожной полосы автомобильной дороги, до ее утверждения подлежит согласованию с владельцем автомобильной дороги. Предметом согласования документации по планировке территории являются обеспечение неухудшения видимости на автомобильной дороге и других условий безопасности дорожного движения, сохранение возможности проведения работ по содержанию, ремонту автомобильной дороги и входящих в ее состав дорожных сооружений, а также по реконструкции автомобильной дороги в случае, если такая реконструкция предусмотрена утвержденными документами территориального планирования, документацией по планировке территории.

12.10 Порядок разрешения разногласий между органами государственной власти, органами местного самоуправления и (или) владельцами автомобильных дорог по вопросам согласования документации по планировке территории устанавливается Правительством Российской Федерации.

12.11 В случае, если в связи с планируемыми строительством, реконструкцией линейного объекта федерального значения, линейного объекта регионального значения, линейного объекта местного значения в соответствии с утвержденным проектом планировки территории необходима реконструкция существующих линейного объекта или линейных объектов, такая реконструкция существующих линейного объекта или линейных объектов может осуществляться на основании указанного проекта планировки территории (за исключением случаев, если для такой реконструкции существующих линейного объекта или линейных объектов не требуется

разработка проекта планировки территории). При этом указанный проект планировки территории подлежит согласованию с органом государственной власти или органом местного самоуправления, уполномоченными на утверждение проекта планировки территории существующих линейного объекта или линейных объектов, подлежащих реконструкции в связи с предусмотренными настоящей частью планируемыми строительством, реконструкцией линейного объекта федерального значения, линейного объекта регионального значения, линейного объекта местного значения, за исключением случая, предусмотренного частью 22 настоящей статьи. Предметом такого согласования являются предусмотренные данным проектом планировки территории границы зон планируемого размещения существующих линейного объекта или линейных объектов, подлежащих реконструкции в связи с планируемыми строительством, реконструкцией линейного объекта федерального значения, линейного объекта регионального значения, линейного объекта местного значения. Срок такого согласования проекта планировки территории не может превышать тридцать дней со дня его поступления в указанные орган государственной власти или орган местного самоуправления. В случае, если по истечении этих тридцати дней указанными органами не представлены в орган государственной власти или орган местного самоуправления, уполномоченные на утверждение проекта планировки территории в целях планируемых строительства, реконструкции линейного объекта федерального значения, линейного объекта регионального значения, линейного объекта местного значения, возражения относительно данного проекта планировки территории, данный проект планировки территории считается согласованным.

13. Особенности подготовки документации по планировке территории применительно к территориям поселения, городского округа устанавливаются статьей 46 ГрК РФ.

13.1 Проекты планировки территории и проекты межевания территории, решение об утверждении которых принимается в соответствии с настоящей статьей органами местного самоуправления муниципального района, до их утверждения подлежат обязательному рассмотрению на общественных обсуждениях или публичных слушаниях, за исключением случаев, предусмотренных частью 5.1 статьи 46 Градостроительного Кодекса. Общественные обсуждения или публичные слушания по указанным проектам проводятся в порядке, установленном статьей 5.1 Градостроительного Кодекса, и по правилам, предусмотренным частями 11 и 12 статьи 46 Градостроительного Кодекса. Орган местного самоуправления муниципального района с учетом протокола общественных обсуждений или публичных слушаний и заключения о результатах таких общественных обсуждений или публичных слушаний в течение десяти дней принимает решение об утверждении документации по планировке территории или об отклонении такой документации и о направлении ее на доработку с учетом указанных протокола и заключения.

14. Документация по планировке территории, утверждаемая соответственно уполномоченными федеральными органами исполнительной власти, уполномоченным исполнительным органом государственной власти субъекта Российской Федерации, уполномоченным органом местного самоуправления, направляется главе поселения, главе городского округа, применительно к территориям которых осуществлялась подготовка такой документации, в течение семи дней со дня ее утверждения.

15. Уполномоченный орган местного самоуправления обеспечивает опубликование указанной в части 14 настоящей статьи документации по планировке территории (проектов планировки территории и проектов межевания территории) в порядке, установленном для официального опубликования муниципальных правовых актов, иной официальной информации, и размещает информацию о такой документации на официальном сайте муниципального образования (при наличии официального сайта муниципального образования) в сети "Интернет".

16. Органы государственной власти Российской Федерации, органы государственной власти субъектов Российской Федерации, органы местного самоуправления, физические и юридические лица вправе оспорить в судебном порядке документацию по планировке территории.

17. Порядок подготовки документации по планировке территории, подготовка которой осуществляется на основании решений уполномоченных федеральных органов исполнительной власти, порядок принятия решения об утверждении документации по планировке территории для размещения объектов, указанных в части 2 настоящей статьи, подготовленной в том числе лицами, указанными в пунктах 3 и 4 части 1.1 настоящей статьи, порядок внесения изменений в такую документацию, порядок отмены такой документации или ее отдельных частей, порядок признания отдельных частей такой документации не подлежащими применению устанавливаются Градостроительным кодексом Российской Федерации и принимаемыми в соответствии с ним нормативными правовыми актами Российской Федерации.

18. Порядок подготовки документации по планировке территории, подготовка которой осуществляется на основании решений органов исполнительной власти субъектов Российской Федерации, порядок принятия решения об утверждении документации по планировке территории для размещения объектов, указанных в частях 3 и 3.1 настоящей статьи, подготовленной в том числе лицами, указанными в пунктах 3 и 4 части 1.1 настоящей статьи, порядок внесения изменений в такую документацию, порядок отмены такой документации или ее отдельных частей, порядок признания отдельных частей такой документации не подлежащими применению устанавливаются ГрК РФ и законами субъектов Российской Федерации.

19. Порядок подготовки документации по планировке территории, разрабатываемой на основании решений органов местного самоуправления, порядок принятия решения об утверждении документации по планировке

территории для размещения объектов, указанных в частях 4, 4.1 и 5 - 5.2 настоящей статьи, подготовленной в том числе лицами, указанными в пунктах 3 и 4 части 1.1 настоящей статьи, устанавливаются ГрК РФ и нормативными правовыми актами органов местного самоуправления.

20. Внесение изменений в документацию по планировке территории допускается путем утверждения ее отдельных частей с соблюдением требований об обязательном опубликовании такой документации в порядке, установленном законодательством. В указанном случае согласование документации по планировке территории осуществляется применительно к утверждаемым частям.

20.1 В случае внесения изменений в проект планировки территории, предусматривающий строительство, реконструкцию линейного объекта, в части изменения, связанного с увеличением или уменьшением не более чем на десять процентов площади зоны планируемого размещения линейного объекта и (или) иного объекта капитального строительства, входящего в состав линейного объекта, в связи с необходимостью уточнения границ зон планируемого размещения указанных объектов, не требуется направление изменений на согласование в соответствии с частями 12.7 и 12.12 настоящей статьи при условии, что внесение изменений не повлияет на предусмотренные проектом планировки территории планировочные решения, а также на согласование в соответствии с частью 12.4 настоящей статьи при условии, что внесение изменений не повлияет на предусмотренные проектом планировки территории планировочные решения и не приведет к необходимости изъятия земельных участков и (или) расположенных на них объектов недвижимого имущества для государственных или муниципальных нужд.

21. Решение о подготовке документации по планировке территории применительно к территории поселения, территории городского округа, за исключением случаев, указанных в частях 2 - 4.2 и 5.2 статьи 45 ГрК РФ, принимается органом местного самоуправления поселения, органом местного самоуправления городского округа по инициативе указанных органов либо на основании предложений физических или юридических лиц о подготовке документации по планировке территории. В случае подготовки документации по планировке территории заинтересованными лицами, указанными в части 1.1 статьи 45 ГрК РФ, принятие органом местного самоуправления поселения, органом местного самоуправления городского округа решения о подготовке документации по планировке территории не требуется.

22. Указанное в части 21 настоящей статьи решение подлежит опубликованию в порядке, установленном для официального опубликования муниципальных правовых актов, иной официальной информации, в течение трех дней со дня принятия такого решения и размещается на официальном сайте поселения (при наличии официального сайта поселения) или на официальном сайте городского округа (при наличии официального сайта городского округа) в сети "Интернет".

23. Со дня опубликования решения о подготовке документации по планировке территории физические или юридические лица вправе представить в орган местного самоуправления поселения или орган местного самоуправления городского округа свои предложения о порядке, сроках подготовки и содержании документации по планировке территории.

23.1. Заинтересованные лица, указанные в части 1.1 статьи 45 ГрК РФ, осуществляют подготовку документации по планировке территории в соответствии с требованиями, указанными в части 10 статьи 45 ГрК РФ, и направляют ее для утверждения в орган местного самоуправления поселения или в орган местного самоуправления городского округа.

24. Орган местного самоуправления поселения или орган местного самоуправления городского округа в течение двадцати рабочих дней со дня поступления документации по планировке территории, решение об утверждении которой принимается в соответствии с настоящим Кодексом органом местного самоуправления поселения или органом местного самоуправления городского округа, осуществляет проверку такой документации на соответствие требованиям, указанным в части 10 статьи 45 Градостроительного Кодекса. По результатам проверки указанные органы обеспечивают рассмотрение документации по планировке территории на общественных обсуждениях или публичных слушаниях либо отклоняют такую документацию и направляют ее на доработку.

25. Проекты планировки территории и проекты межевания территории, решение об утверждении которых принимается в соответствии с Градостроительным кодексом Российской Федерации органами местного самоуправления поселения, городского округа, до их утверждения подлежат обязательному рассмотрению на публичных слушаниях.

25.1. Общественные обсуждения или публичные слушания по проекту планировки территории и проекту межевания территории не проводятся в случаях, предусмотренных частью 12 статьи 43 и частью 22 статьи 45 Градостроительного Кодекса, а также в случае, если проект планировки территории и проект межевания территории подготовлены в отношении:

1) территории, в границах которой в соответствии с правилами землепользования и застройки предусматривается осуществление деятельности по комплексному и устойчивому развитию территории;

2) территории в границах земельного участка, предоставленного садоводческому или огородническому некоммерческому товариществу для ведения садоводства или огородничества;

3) территории для размещения линейных объектов в границах земель лесного фонда.

25.2 В случае внесения изменений в указанные в части 5 настоящей статьи проект планировки территории и (или) проект межевания территории путем утверждения их отдельных частей общественные обсуждения или публичные слушания проводятся применительно к таким утверждаемым частям.

26. Общественные обсуждения или публичные слушания по проекту планировки территории и проекту межевания территории проводятся в порядке, установленном статьей 5.1 Градостроительного Кодекса, с учетом положений настоящей статьи.

27. Срок проведения общественных обсуждений или публичных слушаний со дня оповещения жителей муниципального образования об их проведении до дня опубликования заключения о результатах общественных обсуждений или публичных слушаний определяется уставом муниципального образования и (или) нормативным правовым актом представительного органа муниципального образования и не может быть менее одного месяца и более трех месяцев.

28. Орган местного самоуправления поселения или орган местного самоуправления городского округа с учетом протокола общественных обсуждений или публичных слушаний по проекту планировки территории, проекту межевания территории и заключения о результатах общественных обсуждений или публичных слушаний принимает решение об утверждении документации по планировке территории или отклоняет такую документацию и направляет ее на доработку не позднее чем через двадцать рабочих дней со дня опубликования заключения о результатах общественных обсуждений или публичных слушаний, а в случае, если в соответствии с настоящей статьей общественные обсуждения или публичные слушания не проводятся, в срок, указанный в части 4 настоящей статьи.

28.1. Основанием для отклонения документации по планировке территории, подготовленной лицами, указанными в части 1.1 статьи 45 ГрК РФ, и направления ее на доработку является несоответствие такой документации требованиям, указанным в части 10 статьи 45 ГрК РФ. В иных случаях отклонение представленной такими лицами документации по планировке территории не допускается.

29. Утвержденная документация по планировке территории (проекты планировки территории и проекты межевания территории) подлежит опубликованию в порядке, установленном для официального опубликования муниципальных правовых актов, иной официальной информации, в течение семи дней со дня утверждения указанной документации и размещается на официальном сайте муниципального образования (при наличии официального сайта муниципального образования) в сети «Интернет».

30. Подготовка документации по планировке межселенных территорий осуществляется на основании решения органа местного самоуправления муниципального района в соответствии с требованиями настоящей статьи.

ГЛАВА 4. ИЗМЕНЕНИЕ ВИДОВ РАЗРЕШЕННОГО ИСПОЛЬЗОВАНИЯ ЗЕМЕЛЬНЫХ УЧАСТКОВ И ОБЪЕКТОВ КАПИТАЛЬНОГО СТРОИТЕЛЬСТВА ФИЗИЧЕСКИМИ И ЮРИДИЧЕСКИМИ ЛИЦАМИ

Статья 13. Градостроительный регламент

1. Градостроительным регламентом определяется правовой режим земельных участков, равно как всего, что находится над и под поверхностью земельных участков и используется в процессе их застройки и последующей эксплуатации объектов капитального строительства.

2. Градостроительные регламенты устанавливаются с учетом:

1) фактического использования земельных участков и объектов капитального строительства в границах территориальной зоны;

2) возможности сочетания в пределах одной территориальной зоны различных видов существующего и планируемого использования земельных участков и объектов капитального строительства;

3) функциональных зон и характеристик их планируемого развития, определенных документами территориального планирования муниципальных образований;

4) видов территориальных зон;

5) требований охраны объектов культурного наследия, а также особо охраняемых природных территорий, иных природных объектов.

3. Действие градостроительного регламента распространяется в равной мере на все земельные участки и объекты капитального строительства, расположенные в пределах границ территориальной зоны, обозначенной на карте градостроительного зонирования.

4. Действие градостроительного регламента не распространяется на земельные участки:

1) в границах территорий памятников и ансамблей, включенных в единый государственный реестр объектов культурного наследия (памятников истории и культуры) народов Российской Федерации, а также в границах территорий памятников или ансамблей, которые являются выявленными объектами культурного наследия и решения о режиме содержания, параметрах реставрации, консервации, воссоздания, ремонта и приспособлении которых принимаются в порядке, установленном законодательством Российской Федерации об охране объектов культурного наследия;

2) в границах территорий общего пользования;

3) предназначенные для размещения линейных объектов и (или) занятые линейными объектами;

4) предоставленные для добычи полезных ископаемых.

5. Применительно к территориям исторических поселений, достопримечательных мест, землям лечебно-оздоровительных местностей и курортов, зонам с особыми условиями использования территорий градостроительные регламенты устанавливаются в соответствии с законодательством Российской Федерации.

6. Градостроительные регламенты не устанавливаются для земель лесного фонда, земель, покрытых поверхностными водами, земель запаса, земель особо охраняемых природных территорий (за исключением земель лечебно-

оздоровительных местностей и курортов), сельскохозяйственных угодий в составе земель сельскохозяйственного назначения, земельных участков, расположенных в границах особых экономических зон и территорий опережающего социально-экономического развития.

6.1. До установления градостроительных регламентов в отношении земельных участков, включенных в границы населенных пунктов из земель лесного фонда (за исключением лесных участков, которые до 1 января 2016 года предоставлены гражданам или юридическим лицам либо на которых расположены объекты недвижимого имущества, права на которые возникли до 1 января 2016 года, и разрешенное использование либо назначение которых до их включения в границы населенного пункта не было связано с использованием лесов), такие земельные участки используются с учетом ограничений, установленных при использовании городских лесов в соответствии с лесным законодательством.

7. Использование земельных участков, на которые действие градостроительных регламентов не распространяется или для которых градостроительные регламенты не устанавливаются, определяется уполномоченными федеральными органами исполнительной власти, уполномоченными органами исполнительной власти субъектов Российской Федерации или уполномоченными органами местного самоуправления в соответствии с федеральными законами. Использование земельных участков в границах особых экономических зон определяется органами управления особыми экономическими зонами.

Использование земель или земельных участков из состава земель лесного фонда, земель или земельных участков, расположенных в границах особо охраняемых природных территорий, определяется соответственно лесохозяйственным регламентом, положением об особо охраняемой природной территории в соответствии с лесным законодательством, законодательством об особо охраняемых природных территориях.

8. Земельные участки или объекты капитального строительства, виды разрешенного использования, предельные (минимальные и (или) максимальные) размеры и предельные параметры которых не соответствуют градостроительному регламенту, могут использоваться без установления срока приведения их в соответствие с градостроительным регламентом, за исключением случаев, если использование таких земельных участков и объектов капитального строительства опасно для жизни или здоровья человека, для окружающей среды, объектов культурного наследия.

9. Реконструкция указанных в части 8 настоящей статьи объектов капитального строительства может осуществляться только путем приведения таких объектов в соответствие с градостроительным регламентом или путем уменьшения их несоответствия предельным параметрам разрешенного строительства, реконструкции. Изменение видов разрешенного использования указанных земельных участков и объектов капитального строительства может осуществляться путем приведения их в соответствие с видами разрешенного

использования земельных участков и объектов капитального строительства, установленными градостроительным регламентом.

10. В случае, если использование указанных в части 8 настоящей статьи земельных участков и объектов капитального строительства продолжается и опасно для жизни или здоровья человека, для окружающей среды, объектов культурного наследия, в соответствии с федеральными законами может быть наложен запрет на использование таких земельных участков и объектов.

Статья 14. Изменение видов разрешенного использования земельных участков и объектов капитального строительства

1. Изменение одного вида разрешенного использования земельных участков и объектов капитального строительства на другой вид такого использования на территории муниципального образования осуществляется в соответствии с градостроительным регламентом при условии соблюдения требований технических регламентов.

2. Основные и вспомогательные виды разрешенного использования земельных участков и объектов капитального строительства правообладателями земельных участков и объектов капитального строительства, за исключением органов государственной власти, органов местного самоуправления, государственных и муниципальных учреждений, государственных и муниципальных унитарных предприятий, выбираются самостоятельно без дополнительных разрешений и согласования.

3. Правообладатели земельных участков, указанные в пункте 2 настоящей статьи, являющиеся собственниками земельных участков и объектов капитального строительства, осуществив самостоятельно выбор новых основных и вспомогательных видов разрешенного использования земельных участков и объектов капитального строительства с учетом их соответствия градостроительному регламенту при условии соблюдения требований технических регламентов, самостоятельно обращаются с соответствующим заявлением в орган государственной власти, осуществляющий государственный кадастровый учет недвижимого имущества.

4. Решения об изменении одного вида разрешенного использования земельных участков и объектов капитального строительства, расположенных на землях, на которые действие градостроительных регламентов не распространяется или для которых градостроительные регламенты не устанавливаются, на другой вид такого использования принимаются в соответствии с федеральными законами.

5. Земельные участки или объекты капитального строительства, виды разрешенного использования, предельные (минимальные и (или) максимальные) размеры и предельные параметры которых не соответствуют градостроительному регламенту, могут использоваться без установления срока приведения их в соответствие с градостроительным регламентом, за исключением случаев, если использование таких земельных участков и

объектов капитального строительства опасно для жизни или здоровья человека, для окружающей среды, объектов культурного наследия.

6. Реконструкция указанных в части 6 настоящей статьи объектов капитального строительства может осуществляться только путем приведения таких объектов в соответствие с градостроительным регламентом или путем уменьшения их несоответствия предельным параметрам разрешенного строительства, реконструкции. Изменение видов разрешенного использования указанных земельных участков и объектов капитального строительства может осуществляться путем приведения их в соответствие с видами разрешенного использования земельных участков и объектов капитального строительства, установленными градостроительным регламентом.

7. В случае, если использование указанных в части 6 настоящей статьи земельных участков и объектов капитального строительства продолжается и опасно для жизни или здоровья человека, для окружающей среды, объектов культурного наследия, в соответствии с федеральными законами может быть наложен запрет на использование таких земельных участков и объектов.

Статья 15. Порядок установления и виды территориальных зон, отображаемых на карте градостроительного зонирования муниципального образования

1. Границы территориальных зон, отображаемые на карте градостроительного зонирования муниципального образования, их наименования устанавливаются индивидуально, с учетом:

1) возможности сочетания в пределах одной территориальной зоны различных видов существующего и планируемого использования земельных участков;

2) функциональных зон и параметров их планируемого развития, определенных генеральным планом муниципального образования;

3) определенных Градостроительным кодексом Российской Федерации территориальных зон;

4) сложившейся планировки территории и существующего землепользования;

5) планируемых изменений границ земель различных категорий в соответствии с генеральным планом и документацией по планировке территории;

6) предотвращения возможности причинения вреда объектам капитального строительства, расположенным на смежных земельных участках.

2. Границы территориальных зон устанавливаются по:

1) линиям магистралей, улиц, проездов, разделяющим транспортные потоки противоположных направлений;

2) красным линиям;

3) границам земельных участков;

4) границам населенного пункта в пределах муниципального образования;

5) границам муниципального образования;

6) естественным границам природных объектов.

3. На карте градостроительного зонирования муниципального образования, отображаются следующие виды территориальных зон:

Жилые зоны (Ж)

- Зона застройки индивидуальными жилыми домами (Ж1)
- Зона застройки малоэтажными жилыми домами (до 4 этажей, включая мансардный) (Ж2)

Общественно-деловые зоны (О)

- Многофункциональная общественно-деловая зона (О1)
- Зона специализированной общественной застройки (О2)

Производственные зоны, зоны инженерной и транспортной инфраструктур (П-И-Т)

- Производственная зона (П1)
- Коммунально-складская зона (П2)
- Зона инженерной инфраструктуры (И)
- Зона транспортной инфраструктуры (Т)

Зоны сельскохозяйственного использования (Сх)

- Зона сельскохозяйственных угодий (Сх1)
- Производственная зона сельскохозяйственных предприятий (Сх2)
-Иные зоны сельскохозяйственного назначения (Сх4)

Зоны рекреационного назначения (Р)

- Зона озелененных территорий общего пользования (лесопарки, парки, сады, скверы, бульвары, городские парки) (Р1)

Зоны специального назначения (Сп)

- Зона кладбищ (Сп1)
- Зона складирования и захоронения отходов (Сп2)
- Зона озелененных территорий специального назначения (Сп3)

4. При увеличении масштаба карты градостроительного зонирования муниципального образования допускается погрешность отображения границ территориальных зон, затрагивающая часть земельного участка, не превышающая 15 процентов от общей площади земельного участка и не имеющая самостоятельного значения для использования и застройки в данной территориальной зоне, а также не влекущая за собой необходимости внесения изменений в настоящие Правила.

ГЛАВА 5. ПОРЯДОК (ПРОЦЕДУРЫ) ЗАСТРОЙКИ ТЕРРИТОРИИ МУНИЦИПАЛЬНОГО ОБРАЗОВАНИЯ

Статья 16. Основные принципы организации застройки на территории муниципального образования

1. Застройка муниципального образования должна осуществляться в соответствии со схемами территориального планирования Российской Федерации, схемой территориального планирования Краснодарского края,

генеральным планом муниципального образования, настоящими Правилами, утвержденными проектами планировки территории, проектами межевания территорий и градостроительными планами земельных участков, а также действующими на территории муниципального образования муниципальными правовыми актами органов местного самоуправления муниципального образования в области градостроительной деятельности.

2. При проектировании и осуществлении строительства необходимо учитывать ограничения установленные красными линиями и иными линиями градостроительного регулирования, предусмотренными утвержденной в установленном порядке градостроительной документацией.

3. Правом осуществления строительства, реконструкции и капитального ремонта объектов капитального строительства на территории муниципального образования обладают физические и юридические лица, владеющие земельными участками, объектами капитального строительства на правах собственности, аренды, постоянного (бессрочного) пользования, пожизненного наследуемого владения.

4. Граждане и юридические лица, владеющие земельными участками на праве собственности, безвозмездного срочного пользования, постоянного (бессрочного) пользования, пожизненного наследуемого владения, аренды, вправе осуществлять снос, реконструкцию, капитальный ремонт находящихся на данных земельных участках зданий, строений, сооружений в соответствии с земельным, жилищным законодательством, законодательством о градостроительной деятельности, законодательством об охране окружающей среды и объектов культурного наследия.

5. Тип застройки, этажность, плотность, и другие ее характеристики должны соответствовать требованиям градостроительного регламента и требованиям законодательства о градостроительной деятельности.

6. Все объекты капитального строительства должны вводиться в эксплуатацию, как правило, с обеспечением полного уровня инженерного оборудования и благоустройства, исключающего необходимость возобновления земляных (строительных) работ на участках с объектами капитального строительства, введенными в эксплуатацию.

7. Объем и качество законченного строительством объекта капитального строительства, оснащение инженерным оборудованием, внешнее благоустройство земельного участка должны соответствовать проектной документации.

Статья 17. Инженерная подготовка территории

1. Инженерная подготовка территории муниципального образования осуществляется с целью улучшения её физических характеристик и создания условий для эффективного гражданского и промышленного строительства. Основной задачей инженерной подготовки является защита территории муниципального образования от воздействия неблагоприятных физико-

геологических процессов, затопления и подтопления во время половодий и паводков, повышения уровня грунтовых вод, просадки и подвижки грунтов.

2. Мероприятия по инженерной подготовке территории могут предусматриваться во всех видах градостроительной и проектной документации.

Статья 18. Уведомление о планируемых строительстве или реконструкции объекта индивидуального жилищного строительства или садового дома

1. В целях строительства или реконструкции объекта индивидуального жилищного строительства или садового дома застройщик подает на бумажном носителе посредством личного обращения в уполномоченные на выдачу разрешений на строительство орган местного самоуправления, в том числе через многофункциональный центр, либо направляет в указанные органы посредством почтового отправления с уведомлением о вручении или единого портала государственных и муниципальных услуг уведомление о планируемых строительстве или реконструкции объекта индивидуального жилищного строительства или садового дома (далее также - уведомление о планируемом строительстве)

2. Форма уведомления о планируемом строительстве утверждается федеральным органом исполнительной власти, осуществляющим функции по выработке и реализации государственной политики и нормативно-правовому регулированию в сфере строительства, архитектуры, градостроительства.

3. В случае изменения параметров планируемого строительства или реконструкции объекта индивидуального жилищного строительства или садового дома застройщик подает или направляет способами, указанными в части 1 настоящей статьи, уведомление об этом в уполномоченные на выдачу разрешений на строительство федеральный орган исполнительной власти, орган исполнительной власти субъекта Российской Федерации или орган местного самоуправления с указанием изменяемых параметров. Форма указанного уведомления утверждается федеральным органом исполнительной власти, осуществляющим функции по выработке и реализации государственной политики и нормативно-правовому регулированию в сфере строительства, архитектуры, градостроительства.

Уведомление о планируемых строительстве или реконструкции объекта индивидуального жилищного строительства или садового дома осуществляется в соответствии и порядке предусмотренном статьей 51.1 Градостроительного Кодекса Российской Федерации.

Статья 19. Выдача разрешения на ввод объекта в эксплуатацию

1. Разрешение на ввод объекта в эксплуатацию представляет собой документ, который удостоверяет выполнение строительства, реконструкции объекта капитального строительства в полном объеме в соответствии с

разрешением на строительство, проектной документацией, а также соответствие построенного, реконструированного объекта капитального строительства требованиям к строительству, реконструкции объекта капитального строительства, установленным на дату выдачи представленного для получения разрешения на строительство градостроительного плана земельного участка, разрешенному использованию земельного участка или в случае строительства, реконструкции линейного объекта проекту планировки территории и проекту межевания территории (за исключением случаев, при которых для строительства, реконструкции линейного объекта не требуется подготовка документации по планировке территории), проекту планировки территории в случае выдачи разрешения на ввод в эксплуатацию линейного объекта, для размещения которого не требуется образование земельного участка, а также ограничениям, установленным в соответствии с земельным и иным законодательством Российской Федерации.

2. Для ввода объекта в эксплуатацию застройщик обращается в федеральный орган исполнительной власти, орган исполнительной власти субъекта Российской Федерации, орган местного самоуправления, Государственную корпорацию по атомной энергии "Росатом" или Государственную корпорацию по космической деятельности "Роскосмос", выдавшие разрешение на строительство, непосредственно или через многофункциональный центр с заявлением о выдаче разрешения на ввод объекта в эксплуатацию. Застройщики, наименования которых содержат слова "специализированный застройщик", также могут обратиться с указанным заявлением с использованием единой информационной системы жилищного строительства, за исключением случаев, если в соответствии с нормативным правовым актом субъекта Российской Федерации выдача разрешения на ввод объекта в эксплуатацию осуществляется через иные информационные системы, которые должны быть интегрированы с единой информационной системой жилищного строительства.

2.1. Федеральный орган исполнительной власти, орган исполнительной власти субъекта Российской Федерации, орган местного самоуправления, Государственная корпорация по атомной энергии "Росатом" или Государственная корпорация по космической деятельности "Роскосмос", уполномоченные на выдачу разрешений на ввод объекта в эксплуатацию, выдают указанные разрешения в отношении этапов строительства, реконструкции объектов капитального строительства в случаях, предусмотренных частью 12 статьи 51 и частью 3.3 статьи 52 Градостроительного Кодекса.

Статья 20. Состав и назначение территорий общего пользования

1. Территории общего пользования – территории, которыми беспрепятственно пользуется неограниченный круг лиц (в том числе площади,

улицы, проезды, набережные, береговые полосы водных объектов общего пользования, скверы, бульвары).

2. Земельные участки в границах территорий, занятых парками, скверами предоставляются физическим или юридическим лицам для размещения фонтанов; игровых площадок, площадок для национальных игр; спортплощадок; проката игрового и спортивного инвентаря; комплексов аттракционов, игровых залов, бильярдных; помещений для компьютерных игр, интернет-кафе; танцплощадок, дискотек; летних театров и эстрад; предприятий общественного питания (кафе, летние кафе, рестораны); киосков, лоточной торговли, временных павильонов розничной торговли, обслуживания и общественного питания; озеленения; малых архитектурных форм; пунктов оказания первой медицинской помощи; оранжерей; хозяйственных корпусов; опорных пунктов милиции; общественных туалетов; резервуаров для хранения воды; объектов пожарной охраны; стоянок автомобилей; площадок для выгула собак; мемориальных комплексов; дендропарков; и других подобных объектов.

3. Земельные участки в границах территорий, занятых набережными предоставляются физическим или юридическим лицам для размещения спортплощадок; проката игрового и спортивного инвентаря; игровых площадок, площадок для национальных игр; парковок автомобилей; предприятий общественного питания (кафе, летние кафе, рестораны); причалов, иных сооружений набережных; пунктов оказания первой медицинской помощи; оранжерей; опорных пунктов милиции; бассейнов, фонтанов, малых архитектурных форм; и других подобных объектов.

4. Земельные участки в границах территорий, занятых бульварами, предоставляются физическим или юридическим лицам для размещения фонтанов; проката игрового и спортивного инвентаря; киосков, лоточной торговли, временных павильонов розничной торговли, обслуживания и общественного питания; озеленения; малых архитектурных форм; опорных пунктов милиции; общественных туалетов; площадок для выгула собак; мемориальных комплексов; и других подобных объектов.

5. Земельные участки в границах территорий, занятых площадями, улицами, проездами предоставляются физическим или юридическим лицам для размещения фонтанов; проката игрового и спортивного инвентаря; лоточной торговли, временных павильонов розничной торговли, обслуживания и общественного питания; озеленения; временных площадок, используемых для проведения культурно-массовых мероприятий; малых архитектурных форм; опорных пунктов милиции; общественных туалетов; стоянок автомобилей; мемориальных комплексов; и других подобных объектов.

6. Земельные участки в границах территорий общего пользования предоставляются для целей размещения объектов, указанных в пунктах 2, 3, 4, 5 настоящей статьи, физическим или юридическим лицам в краткосрочную (до одного года) аренду в порядке, установленном правовым актом администрации муниципального образования Усть-Лабинский район.

ГЛАВА 6. ГРАДОСТРОИТЕЛЬНЫЕ ОГРАНИЧЕНИЯ (ЗОНЫ С ОСОБЫМИ УСЛОВИЯМИ ИСПОЛЬЗОВАНИЯ ТЕРРИТОРИЙ)

Статья 21. Осуществление землепользования и застройки в зонах с особыми условиями использования территорий

Землепользование и застройка в зонах с особыми условиями использования территории осуществляются:

1) с соблюдением запрещений и ограничений, установленных федеральным и краевым законодательством, нормами и правилами для зон с особыми условиями использования территорий;

2) с соблюдением требований градостроительных регламентов, утверждаемых в отношении видов деятельности, не являющихся запрещенными или ограниченными, применительно к конкретным зонам с особыми условиями использования территорий;

3) с учетом историко-культурных, этнических, социальных, природно-климатических, экономических и иных региональных и местных традиций, условий и приоритетов развития территорий в границах зон с особыми условиями использования территорий.

Статья 22. Охранные зоны

1. В целях обеспечения нормальных условий эксплуатации объектов инженерной, транспортной и иной инфраструктуры, исключения возможности их повреждения устанавливаются охранные зоны таких объектов.

2. Землепользование и застройка в охранных зонах указанных объектов регламентируется действующим законодательством Российской Федерации, санитарными нормами и правилами.

Охранные зоны транспортных коммуникаций:

Вид зоны	Основание
Охранная зона железнодорожных путей	Постановление Правительства Российской Федерации от 12.10.2006 № 611 «О порядке установления и использования полос отвода и охранных зон железных дорог»; Приказ Минтранса РФ от 06.08.2008 №126 «Об утверждении Норм отвода земельных участков, необходимых для формирования полосы отвода железных дорог, а также норм расчета охранных зон железных дорог»

Охранная зона инженерных коммуникаций:

Вид зоны	Основание
Охранная зона нефтепроводов и нефтепродуктопроводов	Правила охраны магистральных трубопроводов (утв. постановлением Федерального горного и промышленного надзора России от 24.04.1992 №9) (утв. Заместителем Министра топлива и энергетики 29.04.1992) (в ред. постановления Федерального горного и промышленного надзора России от 23.11.1994 № 61) (далее – Правила охраны магистральных трубопроводов)
Охранная зона магистральных газопроводов и газораспределительных сетей	Правила охраны магистральных трубопроводов, Правила охраны газораспределительных сетей, утв. Постановлением правительства Российской Федерации от 20.11.2000 № 878
Охранная зона объектов электросетевого хозяйства (вдоль линий электропередачи, вокруг подстанций)	Постановление Правительства Российской Федерации от 24.02.2009 №160 «О порядке установления охранных зон объектов электросетевого хозяйства и особых условий использования земельных участков, расположенных в границах таких зон»
Охранная зона линий и сооружений связи	Постановление Правительства РФ от 09.06.1995 №578 «Об утверждении Правил охраны линий и сооружений связи Российской Федерации»
Охранная зона гидроэнергетических объектов	Постановление Правительства РФ от 06.09.2012 № 884 «Об установлении охранных зон для гидроэнергетических объектов»
Охранная зона тепловых сетей	Приказ Минстроя России от 17.08.1992 № 197 «О типовых правилах охраны коммунальных тепловых сетей»
Охранная зона канализационных сетей и сооружений	Размеры устанавливают представительные органы местного самоуправления

Охранные зоны иного назначения:

Вид зоны	Основание
Охранная зона стационарных пунктов наблюдений за состоянием окружающей природной среды	Постановление Правительства Российской Федерации от 27.08.1999 № 972 «Об утверждении Положения о создании охранных зон стационарных пунктов наблюдений за состоянием окружающей природной среды, ее загрязнением»

Охранная зона геодезических пунктов	Постановление Правительства РФ от 07.10.1996 №1170 «Об утверждении Положения об охранных зонах и охране геодезических пунктов на территории Российской Федерации»; Федеральный закон от 26.12.1995 №209-ФЗ «О геодезии и картографии»

Зоны санитарной охраны источников водоснабжения и водопроводов питьевого назначения:

Вид зоны	Основание
Первый пояс зоны санитарной охраны источника водоснабжения	СанПиН 2.1.4.1110-02 «Зоны санитарной охраны источников водоснабжения и водопроводов питьевого назначения» (введены в действие постановлением Главного государственного санитарного врача РФ от 14.03.2002 № 10)
Второй пояс зоны санитарной охраны источника водоснабжения	
Третий пояс зоны санитарной охраны источника водоснабжения	
Санитарно-защитная полоса водоводов	

Зоны округов санитарной (горно-санитарной) охраны:

Вид зоны	Основание
Первая зона округа санитарной (горно-санитарной) охраны	Федеральный закон от 23.02.1995 №26-ФЗ «О природных лечебных ресурсах, лечебно-оздоровительных местностях и курортах»; Постановление Правительства РФ от 07.12.1996 №1425 «Об утверждении Положения об округах санитарной и горно-санитарной охраны лечебно-оздоровительных местностей и курортов федерального значения»
Вторая зона округа санитарной (горно-санитарной) охраны	
Третья зона округа санитарной (горно-санитарной) охраны	

Зоны охраняемых объектов:

Вид зоны	Основание
Запретная зона	Постановление Правительства РФ от 05.05.2014 №405 «Об установлении запретных и иных зон с особыми условиями использования земель для обеспечения функционирования военных объектов Вооруженных Сил Российской Федерации, других войск, воинских формирований и органов, выполняющих задачи в области обороны страны»
Зона охраняемого военного объекта	
Охранная зона военного объекта	
Зона охраняемого объекта	Постановление Правительства Российской Федерации от 20.06.2006 №384 «Об утверждении Правил определения границ зон охраняемых объектов и согласования градостроительных регламентов для таких зон»
Пограничная зона	Закон РФ от 01.04.1993 №4730-1 «О государственной границе Российской Федерации»

Статья 23. Санитарно-защитные зоны

1. В целях ограждения жилой зоны от неблагоприятного влияния промышленных (и/или сельскохозяйственных) предприятий, а также некоторых видов складов, коммунальных и транспортных сооружений устанавливаются санитарно-защитные зоны таких объектов.

2. Размеры и границы санитарно-защитных зон определяются в проектах санитарно-защитных зон в соответствии с действующим законодательством, санитарными нормами и правилами в области использования промышленных (и/или сельскохозяйственных) предприятий, складов, коммунальных и транспортных сооружений, которые согласовываются с федеральным органом по надзору в сфере защиты прав потребителей и благополучия человека.

3. Размеры и границы санитарно-защитных зон, отраженные в настоящих правилах, носят условный рекомендательный характер. Юридические последствия в отношении таких зон наступают только после их установления в порядке, определенном законодательством.

4. В санитарно-защитных зонах не допускается размещать: жилую застройку, включая отдельные жилые дома, рекреационные зоны, зоны отдыха, территории курортов, санаториев и домов отдыха, территории садоводческих товариществ, коттеджной и усадебной застройки, коллективных или индивидуальных дачных и садово-огородных участков, а также другие территории с нормируемыми показателями качества среды обитания; спортивные сооружения, детские площадки, образовательные и детские учреждения, лечебно-профилактические и оздоровительные учреждения общего пользования.

5. В санитарно-защитной зоне и на территории объектов других отраслей промышленности не допускается размещать объекты по производству лекарственных веществ, лекарственных средств и (или) лекарственных форм, склады сырья и полупродуктов для фармацевтических предприятий; объекты пищевых отраслей промышленности, оптовые склады продовольственного сырья и пищевых продуктов, комплексы водопроводных сооружений для подготовки и хранения питьевой воды, которые могут повлиять на качество продукции.

6. В границах санитарно-защитной зоны промышленного объекта или производства допускается размещать: нежилые помещения для дежурного аварийного персонала, помещения для пребывания работающих по вахтовому методу (не более двух недель), здания управления, конструкторские бюро, здания административного назначения, научно-исследовательские лаборатории, поликлиники, спортивно-оздоровительные сооружения закрытого типа, бани, прачечные, объекты торговли и общественного питания, мотели, гостиницы, гаражи, площадки и сооружения для хранения общественного и индивидуального транспорта, пожарные депо, местные и транзитные коммуникации, ЛЭП, электроподстанции, нефте- и газопроводы, артезианские скважины для технического водоснабжения, водоохлаждающие сооружения для подготовки технической воды, канализационные насосные станции, сооружения оборотного водоснабжения, автозаправочные станции, станции технического обслуживания автомобилей.

7. В санитарно-защитной зоне объектов пищевых отраслей промышленности, оптовых складов продовольственного сырья и пищевой продукции, производства лекарственных веществ, лекарственных средств и (или) лекарственных форм, складов сырья и полупродуктов для фармацевтических предприятий допускается размещение новых профильных, однотипных объектов, при исключении взаимного негативного воздействия на продукцию, среду обитания и здоровье человека.

Регламенты использования территории санитарно-защитных зон предприятий

Запрещаются:	**Допускаются:**
1. Жилая застройка, включая отдельные жилые дома; 2. ландшафтно-рекреационные зоны; 3. зоны отдыха; 4. территории курортов, санаториев и домов отдыха; 5. территории садоводческих	1. Нежилые помещения для дежурного аварийного персонала; 2. помещения для пребывания работающих по вахтовому методу (не более двух недель); 3. здания управления, конструкторские бюро; 4. здания административного назначения;

товариществ и коттеджной	5. научно-исследовательские

застройки; 6. коллективные или индивидуальные дачные и садово-огородные участки; 7. другие территории с нормативными показателями качества среды обитания; 8. спортивные сооружения; 9. детские площадки, образовательные и детские организации; 10. лечебно-профилактические и оздоровительные учреждения общего пользования; 11. объекты по производству лекарственных веществ, лекарственных средств и (или) лекарственных форм; 12. склады сырья и полупродуктов для фармацевтических предприятий; 13. объекты пищевых отраслей промышленности; 14. оптовые склады продовольственного сырья и пищевых продуктов; 15. комплексы водопроводных сооружений для подготовки и хранения питьевой воды, которые могут повлиять на качество продукции	лаборатории; 6. поликлиники, спортивно-оздоровительные сооружения закрытого типа; 7. бани; 8. прачечные; 9. объекты торговли и общественного питания; 10. мотели; 11. гостиницы; 12. гаражи; 13. площадки и сооружения для хранения общественного и индивидуального транспорта; 14. пожарные депо; 15. местные и транзитные коммуникации; 16. ЛЭП, электроподстанции, нефте- и газопроводы; 17. артезианские скважины для технического водоснабжения; 18. водоохлаждающие сооружения для подготовки технической воды; 19. канализационные насосные станции; 20. сооружения оборотного водоснабжения; 21. автозаправочные станции; 22. станции технического обслуживания автомобилей. В санитарно-защитной зоне объектов пищевых отраслей промышленности, оптовых складов продовольственного сырья и пищевой продукции, производства лекарственных веществ, лекарственных средств и (или) лекарственных форм, складов сырья и полупродуктов для фармацевтических предприятий допускается размещение новых профильных, однотипных объектов, при исключении взаимного негативного воздействия на продукцию, среду обитания и здоровье человека

Санитарно-защитные зоны:

Вид зоны	Основание
Санитарно-защитная зона предприятий, сооружений и иных объектов	СанПиН 2.2.1/2.1.1.1200-03 «Санитарно-защитные зоны и санитарная классификация предприятий, сооружений и иных объектов» (новая редакция введена в действие постановлением Главного государственного санитарного врача РФ от 25.09.2007 № 74) (далее – СанПин 2.2.1/2.1.1.1200-03. Новая редакция), пункт 2.1 СП 42.13330.2011, пункт 8.20
Санитарно-защитная зона и зона наблюдений радиационных объектов	СП 2.6.1.2216-07 «Санитарно-защитные зоны и зоны наблюдения радиационных объектов. Условия эксплуатации и обоснование границ», утвержденные постановлением Главного государственного санитарного врача РФ от 29.05.2007 № 30, пункт III «Общие положения»; Федеральный закон от 21.11.1995 №170-ФЗ «Об использовании атомной энергии», статья 31; Федеральный закон от 09.01.1996 № 3-ФЗ «О радиационной безопасности населения», статья 14

Санитарные разрывы и минимально допустимые расстояния от транспортных коммуникаций:

Вид зоны	Основание
Санитарный разрыв автомагистралей	СанПиН 2.2.1/2.1.1.1200-03. Новая редакция, пункт 2.6; СП 42.13330.2011 «СНиП 2.07.01-89*. Градостроительство. Планировка и застройка городских и сельских поселений». Актуализированная редакция СНиП 2.07.01-89*(утв.приказом Министерства регионального развития РФ от 28.12.2010 № 820) (далее – СП 42.13330.2011), пункт 8.21
Санитарный разрыв линий железнодорожного транспорта	СанПиН 2.2.1/2.1.1.1200-03. Новая редакция, пункт 2.6;
Санитарный разрыв линий метрополитена	СанПиН 2.2.1/2.1.1.1200-03. Новая редакция, пункт 2.6

Санитарный разрыв вдоль стандартных маршрутов полета в зоне взлета и посадки воздушных судов	СанПиН 2.2.1/2.1.1.1200-03. Новая редакция, пункт 2.6 ГОСТ 22283-2014, «Шум авиационный. Допустимые уровни шума на территории жилой застройки и методы его измерения», пункт 3

Санитарные разрывы и минимально допустимые расстояния от инженерных коммуникаций:

Вид зоны	Основание
Минимальные расстояния от оси нефтепроводов и нефтепродуктопроводов до населенных пунктов	СП 36.13330.2012 «СНиП 2.05.06-85*. Магистральные трубопроводы» СанПиН 2.2.1/2.1.1.1200-03. Новая редакция, пункт 2.7
Минимальные расстояния от оси магистральных газопроводов до населенных пунктов	
Санитарный разрыв линий электропередачи	Постановление Правительства Российской Федерации от 24.02.2009 № 160 «О порядке установления охранных зон объектов электросетевого хозяйства и особых условий использования земельных участков, расположенных в границах таких зон», СанПиН 2.2.1/2.1.1.1200-03. Новая редакция, пункт 6.3

Статья 24. Зоны охраны объектов культурного наследия (памятников истории и культуры) народов российской федерации

1. В целях обеспечения сохранности объекта культурного наследия в его исторической среде на сопряженной с ним территории устанавливаются зоны охраны объекта культурного наследия. Необходимый состав зон охраны объекта культурного наследия определяется проектом зон охраны объекта культурного наследия, порядок разработки проектов зон охраны объекта культурного наследия, требования к режиму использования земель и градостроительным регламентам в границах данных зон устанавливаются Правительством Российской Федерации.

2. Проекты проведения землеустроительных, земляных, строительных, мелиоративных, хозяйственных и иных работ в зонах охраны объекта культурного наследия разрабатываются в соответствии с действующим законодательством в области охраны объектов культурного наследия.

3. Проектирование и проведение землеустроительных, земляных, строительных, мелиоративных, хозяйственных и иных работ в зонах охраны объектов культурного наследия запрещаются, за исключением работ по

сохранению данного объекта культурного наследия и (или) его территории, а также хозяйственной деятельности, не нарушающей целостности объекта культурного наследия и не создающей угрозы его повреждения, разрушения или уничтожения.

4. Субъекты градостроительных отношений, ведущие строительные или земляные работы, обязаны, в случаях обнаружения объектов, имеющих историческую, художественную или иную культурную ценность, приостановить ведущиеся работы и сообщить об обнаруженных объектах в государственный орган исполнительной власти Краснодарского края, уполномоченный в области охраны объектов культурного наследия.

5. Государственный орган исполнительной власти Краснодарского края, уполномоченный в сфере охраны объектов культурного наследия, имеет право приостанавливать строительные, мелиоративные, дорожные и другие виды работ в случаях возникновения в процессе проведения этих работ опасности для памятников либо нарушения правил их охраны. Указанные работы могут быть возобновлены с разрешения уполномоченного органа после устранения возникшей опасности для памятников или допущенного нарушения правил их охраны.

6. Градостроительная, хозяйственная и иная деятельность в муниципальном образовании должна осуществляться при условии обеспечения сохранности объектов культурного наследия и всех исторически ценных градоформирующих объектов.

7. Особое регулирование градостроительной деятельности в муниципальном образовании осуществляется посредством проведения под контролем соответствующих органов охраны объектов культурного наследия и органов исполнительной власти в области регулирования градостроительной деятельности комплекса мероприятий по охране объектов культурного наследия и включает в себя:

1) составление на основе историко-архитектурных, историко-градостроительных, архивных и археологических исследований историко-культурного опорного плана в границах исторического поселения с обозначением всех градостроительных элементов и сооружений на земельных участках, представляющих собой историко-культурную ценность, как сохранившихся, так и утраченных, характеризующих этапы развития данного поселения;

2) разработку градостроительных регламентов, касающихся размеров и пропорций зданий и сооружений, использования отдельных строительных материалов, цветового решения, запрета или ограничения размещения автостоянок, рекламы и вывесок, других ограничений, необходимых для обеспечения сохранности объектов культурного наследия и всех исторически ценных градоформирующих объектов данного поселения.

8. Градостроительные регламенты, устанавливаемые в пределах территорий объектов культурного наследия и их зон охраны, включаемые в настоящие Правила, подлежат обязательному согласованию с федеральным

органом охраны объектов культурного наследия в порядке, установленном Правительством Российской Федерации, если иное не определено соглашением о передаче полномочий между федеральным органом охраны объектов культурного наследия и органом исполнительной власти Краснодарского края, уполномоченным в области охраны объектов культурного наследия, в порядке, установленном законом Краснодарского края.

9. Данные, содержащиеся в историко-культурных опорных планах, сведения о границах территорий объектов культурного наследия как объектов градостроительной деятельности особого регулирования, границах зон охраны объектов культурного наследия подлежат внесению в государственный кадастр недвижимости.

10. В соответствии со статьей 34 Федерального закона № 73-ФЗ «Об объектах культурного наследия (памятниках истории и культуры) народов Российской Федерации» от 25 июня 2002 г. в целях обеспечения сохранности объекта культурного наследия в его исторической среде на сопряженной с ним территории устанавливаются зоны охраны объекта культурного наследия: охранная зона, зона регулирования застройки и хозяйственной деятельности, зона охраняемого природного ландшафта.

Охранная зона - территория, в пределах которой в целях обеспечения сохранности объекта культурного наследия в его историческом ландшафтном окружении устанавливается особый режим использования земель, ограничивающий хозяйственную деятельность и запрещающий строительство, за исключением применения специальных мер, направленных на сохранение и регенерацию историко-градостроительной или природной среды объекта культурного наследия.

Зона регулирования застройки и хозяйственной деятельности - территория, в пределах которой устанавливается режим использования земель, ограничивающий строительство и хозяйственную деятельность, определяются требования к реконструкции существующих зданий и сооружений. Зона регулирования застройки устанавливается для ансамблей и отдельных памятников с целью сохранения исторически сложившейся системы планировки, характера архитектурного и природного окружения с соответствующими режимом и ограничениями по этажности и плотности вновь возводимой застройки. Это территория, в пределах которой необходимо сохранить зрительные взаимосвязи основных архитектурных ансамблей, наиболее ценные панорамы и силуэт населенного пункта, сложившиеся масштаб и характер отдельных частей застройки.

Зона охраняемого природного ландшафта - территория, в пределах которой устанавливается режим использования земель, запрещающий или ограничивающий хозяйственную деятельность, строительство и реконструкцию существующих зданий и сооружений в целях сохранения (регенерации) природного ландшафта, включая долины рек, водоемы, леса и открытые пространства, связанные композиционно с объектами культурного наследия.

11. Порядок разработки, согласования и утверждения проекта зон охраны объектов культурного наследия установлен Положением о зонах охраны объектов культурного наследия (памятников истории и культуры) народов Российской Федерации постановления Правительства Российской Федерации от 12 сентября 2015 г. № 972 «Об утверждении Положения о зонах охраны объектов культурного наследия (памятников истории и культуры) народов Российской Федерации и о признании утратившими силу отдельных положений нормативных правовых актов Правительства Российской Федерации».

12. При разработке проектов детальной планировки и проектов строительства отдельных объектов, проведении любых видов землеустроительных, земляных, строительных, мелиоративных, хозяйственных и иных работ, отводе земельных участков под строительство учитывать необходимость обеспечения сохранности объектов культурного наследия в соответствии со ст. 5.1, 30, 34, 36, 40 Федерального закона №73-ФЗ.

Зоны охраны объектов культурного наследия (памятников истории и культуры) народов Российской Федерации:

Вид зоны	Основание
Охранная зона объекта культурного наследия	Федеральный закон от 25.06.2002 № 73-ФЗ «Об объектах культурного наследия (памятниках истории и культуры) народов Российской Федерации», статья 34; Постановление Правительства РФ от 12.09.2015 № 972 «Об утверждении Положения о зонах охраны объектов культурного наследия (памятников истории и культуры) народов Российской Федерации и о признании утратившими силу отдельных положений нормативных правовых актов Правительства Российской Федерации»
Зона регулирования застройки и хозяйственной деятельности	
Зона охраняемого природного ландшафта	

Защитные зоны объектов культурного наследия:

Вид зоны	Основание
Защитная зона объекта культурного наследия	Федеральный закон от 25.06.2002 № 73-ФЗ «Об объектах культурного наследия (памятниках истории и культуры) народов Российской Федерации», статья 34.1

При формировании земельного участка под объект культурного наследия, находящийся за границей населенного пункта в соответствии с земельным и градостроительным кодексом следует установить категорию земель ООТ.

Статья 25.Охранные зоны особо охраняемых природных территорий

1. В целях защиты особо охраняемых природных территорий от неблагоприятных антропогенных воздействий на прилегающих к ним участках земли и водного пространства могут создаваться охранные зоны или округа с регулируемым режимом хозяйственной деятельности.

2. Режимы особой охраны устанавливаются применительно к конкретной категории особо охраняемых природных территорий в соответствии с законодательством об особо охраняемых природных территориях.

3. В соответствии с частью 6 статьи 36 Градостроительного кодекса Российской Федерации для земель особо охраняемых природных территорий градостроительные регламенты не устанавливаются.

4. Федеральным законом от 23 ноября 1995 г. № 174 ФЗ «Об экологической экспертизе» строительная документация объектов, строительство, реконструкцию которых планируется осуществить в ООПТ, подлежит обязательной государственной экологической экспертизе.

5. Находящиеся в государственной или муниципальной собственности земельные участки в пределах ООПТ относятся к землям, ограниченным в обороте, и не предоставляются в частную собственность. ООПТ в обязательном порядке учитываются при разработке планов и перспектив экономического и социального развития, территориальных комплексных схем землеустройства, лесоустройства, районной планировки, генеральных планов поселений и населённых пунктов, а также другой планировочной (градостроительной) документации. При предоставлении земельных участков, переводе их из одной категории в другую, смене разрешенного вида использования, планировании размещения объектов и другой деятельности требуется получить заключение департамента охраны окружающей среды и природопользования Краснодарского края на наличие ООПТ.

Вид зоны	Основание
Охранная зона особо охраняемых природных территорий	Федеральный закон от 14.03.1995 № 33-ФЗ «Об особо охраняемых природных территориях», статья 2, пункт 10; Постановление Правительства РФ от 19.02.2015 № 138 «Об утверждении Правил создания охранных зон отдельных категорий особо охраняемых природных территорий, установления их границ, определения режима охраны и использования земельных участков и водных объектов в границах таких зон»

Статья 26. Водоохранные зоны. зоны затопления, подтопления

1. В целях улучшения гидрологического, гидрохимического, гидробиологического, санитарного и экологического состояния водных

объектов и благоустройства их прибрежных территорий устанавливаются водоохранные зоны и прибрежные защитные полосы.

2. В границах водоохранных зон устанавливаются прибрежные защитные полосы, на территориях которых вводятся дополнительные ограничения природопользования.

3. В границах водоохранных зон запрещаются:

1) использование сточных вод в целях регулирования плодородия почв;

2) размещение кладбищ, скотомогильников, мест захоронения отходов производства и потребления, химических, взрывчатых, токсичных, отравляющих и ядовитых веществ, пунктов захоронения радиоактивных отходов;

3) осуществление авиационных мер по борьбе с вредными организмами;

4) движение и стоянка транспортных средств (кроме специальных транспортных средств), за исключением их движения по дорогам и стоянки на дорогах и в специально оборудованных местах, имеющих твердое покрытие;

5) размещение автозаправочных станций, складов горюче-смазочных материалов (за исключением случаев, если автозаправочные станции, склады горюче-смазочных материалов размещены на территориях портов, судостроительных и судоремонтных организаций, инфраструктуры внутренних водных путей при условии соблюдения требований законодательства в области охраны окружающей среды и настоящего Кодекса), станций технического обслуживания, используемых для технического осмотра и ремонта транспортных средств, осуществление мойки транспортных средств;

6) размещение специализированных хранилищ пестицидов и агрохимикатов, применение пестицидов и агрохимикатов;

7) сброс сточных, в том числе дренажных, вод;

8) разведка и добыча общераспространенных полезных ископаемых (за исключением случаев, если разведка и добыча общераспространенных полезных ископаемых осуществляются пользователями недр, осуществляющими разведку и добычу иных видов полезных ископаемых, в границах предоставленных им в соответствии с законодательством Российской Федерации о недрах горных отводов и (или) геологических отводов на основании утвержденного технического проекта в соответствии со статьей 19.1 Закона Российской Федерации от 21 февраля 1992 г. № 2395-1 «О недрах»).

4. В границах водоохранных зон допускаются проектирование, строительство, реконструкция, ввод в эксплуатацию, эксплуатация хозяйственных и иных объектов при условии оборудования таких объектов сооружениями, обеспечивающими охрану водных объектов от загрязнения, засорения, заиления и истощения вод в соответствии с водным законодательством и законодательством в области охраны окружающей среды. Выбор типа сооружения, обеспечивающего охрану водного объекта от загрязнения, засорения, заиления и истощения вод, осуществляется с учетом

необходимости соблюдения установленных в соответствии с законодательством в области охраны окружающей среды нормативов

допустимых сбросов загрязняющих веществ, иных веществ и микроорганизмов. В целях настоящей статьи под сооружениями, обеспечивающими охрану водных объектов от загрязнения, засорения, заиления и истощения вод, понимаются:

1) централизованные системы водоотведения (канализации), централизованные ливневые системы водоотведения;

2) сооружения и системы для отведения (сброса) сточных вод в централизованные системы водоотведения (в том числе дождевых, талых, инфильтрационных, поливомоечных и дренажных вод), если они предназначены для приема таких вод;

3) локальные очистные сооружения для очистки сточных вод (в том числе дождевых, талых, инфильтрационных, поливомоечных и дренажных вод), обеспечивающие их очистку исходя из нормативов, установленных в соответствии с требованиями законодательства в области охраны окружающей среды и настоящего Кодекса;

4) сооружения для сбора отходов производства и потребления, а также сооружения и системы для отведения (сброса) сточных вод (в том числе дождевых, талых, инфильтрационных, поливомоечных и дренажных вод) в приемники, изготовленные из водонепроницаемых материалов.

5. В границах прибрежных защитных полос наряду с установленными частью3 настоящей статьи ограничениями запрещаются:

1) распашка земель;

2) размещение отвалов размываемых грунтов;

3) выпас сельскохозяйственных животных и организация для них летних лагерей, ванн.

6. В целях предотвращения негативного воздействия вод (затопления, подтопления, разрушения берегов водных объектов, заболачивания) и ликвидации его последствий проводятся специальные защитные мероприятия в соответствии с Водным кодексом РФ и другими федеральными законами.

7. Размещение новых населенных пунктов и строительство объектов капитального строительства без проведения специальных защитных мероприятий по предотвращению негативного воздействия вод в границах зон затопления, подтопления запрещаются.

8. В границах зон затопления, подтопления запрещаются:

1) использование сточных вод в целях регулирования плодородия почв;

2) размещение кладбищ, скотомогильников, объектов размещения отходов производства и потребления, химических, взрывчатых, токсичных, отравляющих и ядовитых веществ, пунктов хранения и захоронения радиоактивных отходов;

3) осуществление авиационных мер по борьбе с вредными организмами.

9. Границы зон затопления, подтопления определяются уполномоченным Правительством Российской Федерации федеральным органом исполнительной

власти с участием заинтересованных органов исполнительной власти субъектов Российской Федерации и органов местного самоуправления в порядке, установленном Правительством Российской Федерации.

10. Собственник водного объекта обязан осуществлять меры по предотвращению негативного воздействия вод и ликвидации его последствий. Меры по предотвращению негативного воздействия вод и ликвидации его последствий в отношении водных объектов, находящихся в федеральной собственности, собственности субъектов Российской Федерации, собственности муниципальных образований, осуществляются исполнительными органами государственной власти или органами местного самоуправления в пределах их полномочий в соответствии со статьями 24 - 27 Водного кодекса РФ.

Водоохранная зона:

Вид зоны	Основание
Водоохранная зона	Водный кодекс Российской Федерации, статья 65; Постановление Правительства РФ от 10.01.2009 № 17 «Об утверждении Правил установления на местности границ водоохранных зон и границ прибрежных защитных полос водных объектов»

Прибрежная защитная полоса:

Вид зоны	Основание
Прибрежная защитная полоса	Водный кодекс Российской Федерации, статья 65; Постановление Правительства РФ от 10.01.2009 № 17 «Об утверждении Правил установления на местности границ водоохранных зон и границ прибрежных защитных полос водных объектов»

Береговые полосы:

Вид зоны	Основание
Береговая полоса	Водный кодекс Российской Федерации, статья 6, пункт 6
Береговая полоса внутренних водных путей	Кодекс внутреннего водного транспорта Российской Федерации

Зоны затопления и подтопления:

Вид зоны	Основание
Зона затопления	Водный кодекс Российской Федерации, статья 67.1; Постановление Правительства РФ от 18.04.2014 № 360 «Об определении границ зон затопления, подтопления»
Зона подтопления	

Рыбоохранная и рыбохозяйственная заповедная зоны:

Вид зоны	Основание
Рыбоохранная зона	Федеральный закон от 20.12.2004 №166-ФЗ «О рыболовстве и сохранении водных биологических ресурсов»; Постановление Правительства РФ от 06.10.2008 №743 «Об утверждении Правил установления рыбоохранных зон»; Постановление Правительства РФ от 12.08.2008 № 603 «Об утверждении Правил образования рыбохозяйственных заповедных зон»
Рыбохозяйственная заповедная зона	

Ограничения использования земельных участков и объектов капитального строительства на территории рыбоохранных зон

1. В целях сохранения условий для воспроизводства водных биоресурсов в соответствии с Федеральным законом от 20 декабря 2004 г. № 166-ФЗ «О рыболовстве и сохранении водных биологических ресурсов» устанавливаются рыбоохранные зоны, на территориях которых вводятся ограничения хозяйственной и иной деятельности.

2. Порядок установления рыбоохранных зон и их размеры определяются Постановлением Правительства РФ от 6 октября 2008 г. № 743 «Об утверждении Правил установления рыбоохранных зон», ограничения осуществления хозяйственной и иной деятельности и особенности введения таких ограничений в рыбоохранных зонах определяются Правительством Российской Федерации.

Ширина рыбоохранной зоны рек и ручьев устанавливается от их истока до устья и составляет для рек и ручьев протяженностью:

до 10 километров - 50 метров;

от 10 до 50 километров - 100 метров;

от 50 километров и более - 200 метров.

Ширина рыбоохранной зоны озера, водохранилища, за исключением водохранилища, расположенного на водотоке, или озера, расположенного внутри болота, устанавливается в размере 50 метров.

Ширина рыбоохранных зон рек, ручьев, озер, водохранилищ, имеющих особо ценное рыбохозяйственное значение (места нагула, зимовки, нереста и размножения водных биологических ресурсов), устанавливается в размере 200 метров.

Приказом Федерального Агентства по Росрыболовству от 20 ноября 2010 г. № 943 установлены размеры рыбоохранных зон водных объектов.

Регламенты использования территории водоохранных зон и прибрежных защитных полос

Запрещаются:	Допускаются:
Прибрежная защитная полоса: 1. использование сточных вод для удобрения почв; 2. размещение кладбищ, скотомогильников, мест захоронения отходов производства и потребления радиоактивных, химических, взрывчатых, токсичных, отравляющих и ядовитых веществ; 3. осуществление авиационных мер по борьбе с вредителями и болезнями растений; 4. движение и стоянка транспортных средств (кроме специальных транспортных средств), за исключением их движения по дорогам и стоянки на дорогах и в специально оборудованных местах, имеющих твердое покрытие; 5. распашка земель; 6. размещение отвалов размываемых грунтов; 7. выпас сельскохозяйственных животных и организация для них летних лагерей, ванн; 8. проведение рубок главного пользования	1. озеленение, благоустройство; 2. рекреация, организация благоустроенных пляжей, оборудованных сооружениями, обеспечивающими охрану водных объектов от загрязнения, засорения и истощения; 3. проектирование, размещение, строительство, реконструкция, ввод в эксплуатацию, эксплуатация хозяйственных и иных объектов при условии оборудования таких объектов сооружениями, обеспечивающими охрану водных объектов отзагрязнения, засорения и истощения
Водоохранная зона: 1. использование сточных вод для удобрения почв; 2. размещение кладбищ, скотомогильников, мест захоронения отходов производства и потребления радиоактивных, химических, взрывчатых, токсичных, отравляющих и ядовитых веществ; 3. осуществление авиационных мер по борьбе с вредителями и болезнями растений; 4. движение и стоянка транспортных средств (кроме специальных транспортных средств), за исключением их движения по дорогам и стоянки на дорогах и в специально оборудованных местах, имеющих твердое покрытие; 5. проведение рубок главного пользования	

Статья 27. Иные ограничения использования земельного участка

1. Строительство и реконструкция многоквартирных жилых домов не допускаются в случае, если объекты капитального строительства не обеспечены объектами социальной, транспортной и инженерно-коммунальной инфраструктуры, а также коммунальными и энергетическими ресурсами.

2. Наземные стоянки и парковки для обеспечения планируемых к строительству или реконструкции объектов капитального строительства не допускается размещать вдоль улиц, ограничивающих жилые комплексы, кварталы, микрорайоны, за счет сужения проезжей части этих улиц, пешеходных проходов, тротуаров.

3. При проектировании многоквартирных жилых зданий не допускается сокращать расчетную площадь спортивных и игровых площадок для детей за счет физкультурно-оздоровительных комплексов, а также спортивных зон общеобразовательных школ, институтов и прочих учебных заведений.

ГЛАВА 7. ПРОВЕДЕНИЕ ОБЩЕСТВЕННЫХ ОБСУЖДЕНИЙ ИЛИ ПУБЛИЧНЫХ СЛУШАНИЙ ПО ВОПРОСАМ ЗЕМЛЕПОЛЬЗОВАНИЯ И ЗАСТРОЙКИ

Статья 28. Общие положения организации и проведения общественных обсуждений, публичных слушаний по вопросам землепользования и застройки

1. Нормативно-правовую основу организации и проведения общественных обсуждений, публичных слушаний составляют Конституция Российской Федерации, Градостроительный кодекс Российской Федерации, Федеральный закон от 6 октября 2003 г. № 131-ФЗ «Об общих принципах организации местного самоуправления в Российской Федерации», иные федеральные законы, законы Краснодарского края, Устав и иные муниципальные правовые акты муниципального образования.

2. Настоящими Правилами устанавливается порядок проведения в муниципальном образовании общественных обсуждений, публичных слушаний по:

1) проекту внесения изменений в настоящие Правила;

2) проектам планировки территории и проектам межевания территории, подготовленным в составе документации по планировке территории на основании решения главы муниципального образования;

3) предоставлению разрешения на условно разрешенный вид использования земельного участка или объекта капитального строительства;

4) предоставлению разрешения на отклонение от предельных параметров разрешенного строительства, реконструкции объектов капитального строительства;

3. Общественные обсуждения, публичные слушания по вопросам землепользования и застройки назначаются главой муниципального образования и проводятся комиссией.

4. Дата и время проведения общественных обсуждений, публичных слушаний определяется постановлением администрации муниципального образования Усть-Лабинский район о назначении общественных обсуждений, публичных слушаний.

5. Общественные обсуждения, публичные слушания проводятся в целях обсуждения муниципальных правовых актов в области землепользования и застройки, привлечения населения муниципального образования к участию в принятии градостроительных решений, предупреждения нарушений прав и законных интересов граждан, соблюдения прав и законных интересов правообладателей земельных участков и объектов капитального строительства, учета предложений и замечаний жителей муниципального образования в процессе разработки и принятия градостроительных решений.

6. Порядок проведения общественных обсуждений, публичных слушаний регулируется муниципальным правовым актом муниципального образования.

7. В публичных слушаниях принимают участие жители муниципального образования.

8. Документами общественных обсуждений, публичных слушаний являются протокол общественных обсуждений, публичных слушаний и заключение о результатах общественных обсуждений, публичных слушаний.

9. Финансирование проведения общественных обсуждений, публичных слушаний осуществляется за счет средств местного бюджета, за исключением случаев проведения общественных обсуждений, публичных слушаний по вопросам предоставления разрешения на условно разрешенный вид использования земельного участка или объекта капитального строительства, а также предоставления разрешения на отклонение от предельных параметров разрешенного строительства, реконструкции объектов капитального строительства. В указанных случаях расходы, связанные с организацией и проведением общественных обсуждений, публичных слушаний, несут заинтересованные физические и юридические лица.

Статья 29. Сроки проведения общественных обсуждений, публичных слушаний

1. Срок проведения общественных обсуждений, публичных слушаний по проекту правил землепользования и застройки составляет не менее одного и не более трех месяцев со дня опубликования такого проекта.

В случае подготовки правил землепользования и застройки применительно к части территории муниципального образования, а также в случае подготовки изменений в правила землепользования и застройки в части внесения изменений в градостроительный регламент, установленный для конкретной территориальной зоны, срок проведения общественных обсуждений, публичных слушаний не может быть более чем один месяц.

2. Срок проведения общественных обсуждений, публичных слушаний по вопросу предоставления разрешения на условно разрешенный вид использования земельного участка или объекта капитального строительства, по

вопросу предоставления разрешения на отклонение от предельных параметров разрешенного строительства, реконструкции объектов капитального строительства не может быть более одного месяца с момента оповещения жителей муниципального образования о времени и месте их проведения до дня опубликования заключения о результатах общественных обсуждений, публичных слушаний.

3. Срок проведения общественных обсуждений, публичных слушаний по проектам планировки территории и проектам межевания территории, подготовленных в составе документации по планировке территории на основании решения главы муниципального образования, со дня оповещения жителей муниципального образования о времени и месте их проведения до дня опубликования заключения о результатах общественных обсуждений, публичных слушаний не может быть менее одного месяца и более трех месяцев.

Статья 30. Полномочия комиссии в области организации и проведения общественных обсуждений, публичных слушаний

Со дня принятия решения о проведении общественных обсуждений, публичных слушаний Комиссия:

1) определяет перечень конкретных вопросов, выносимых на обсуждение по теме общественных обсуждений, публичных слушаний;

2) обеспечивает заблаговременную публикацию темы и перечня вопросов общественных обсуждений, публичных слушаний в муниципальных средствах массовой информации и размещает на официальном сайте муниципального образования в сети «Интернет», на информационных стендах, установленных в общедоступных местах;

3) организует выставки, экспозиции демонстрационных материалов проектов документов, выносимых на общественные обсуждения, публичные слушания, выступления представителей органов местного самоуправления, разработчиков проектов документов или изменений к ним на Советах жителей, в печатных средствах массовой информации, по радио и телевидению;

4) определяет перечень должностных лиц, специалистов, организаций и других представителей общественности, приглашаемых к участию в публичных слушаниях в качестве экспертов, и направляет им официальные обращения с просьбой дать свои рекомендации и предложения по вопросам, выносимым на обсуждение;

5) содействует участникам общественных обсуждений, публичных слушаний в получении информации, необходимой им для подготовки рекомендаций по вопросам общественных обсуждений, публичных слушаний и в представлении информации на общественные обсуждения, публичные слушания;

6) организует подготовку проекта заключения общественных обсуждений, публичных слушаний, состоящего из рекомендаций и предложений по каждому из вопросов, выносимых на общественные обсуждения, публичные слушания;

7) назначает ведущего и секретаря общественных обсуждений, публичных слушаний для ведения Совета участников общественных обсуждений, публичных слушаний и составления протокола общественных обсуждений, публичных слушаний;

8) оповещает население муниципального образования и средства массовой информации об инициаторах, дате, месте проведения, теме и вопросах, выносимых на общественные обсуждения, публичные слушания, не позднее 7 дней до даты проведения Совета участников общественных обсуждений, публичных слушаний, обеспечивает гражданам возможность предварительного ознакомления с материалами. В случаях, когда решаются вопросы о границах зон изъятия путем выкупа, резервирования земель, объектов капитального строительства для обеспечения реализации государственных и муниципальных нужд, правообладатели земельных участков и объектов капитального строительства, расположенных в границах указанных зон, информируются персонально о предстоящих публичных слушаниях;

9) определяет место и время проведения Совета участников общественных обсуждений, публичных слушаний с учетом количества экспертов и возможности свободного доступа для жителей муниципального образования, представителей органов местного самоуправления муниципального образования и других заинтересованных лиц;

10) осуществляет иные полномочия.

Статья 31. Проведение общественных обсуждений, публичных слушаний по вопросу внесения изменений в настоящие правила

1. Общественные обсуждения, публичные слушания по вопросу внесения изменений в настоящие Правила проводятся комиссией по решению главы муниципального образования.

2. Организация и проведение общественных обсуждений, публичных слушаний осуществляются в соответствии с действующим законодательством Российской Федерации, Уставом, иными муниципальными правовыми актами муниципального образования и положениями настоящей главы.

3. После завершения общественных обсуждений, публичных слушаний по проекту внесения изменений в настоящие Правила комиссия с учетом результатов таких общественных обсуждений, публичных слушаний обеспечивает внесение изменений в настоящие Правила и представляет указанный проект Главе администрации муниципального образования Усть-Лабинский район. Глава администрации принимает решение о направлении проекта о внесении изменений в настоящие Правила в Совет депутатов.

Обязательными приложениями к проекту внесения изменений в настоящие Правила являются протоколы общественных обсуждений, публичных

слушаний и заключение о результатах общественных обсуждений, публичных слушаний.

Статья 32. Организация и проведение общественных обсуждений, публичных слушаний по проектам планировки территории и проектам межевания территории, подготовленным в составе документации по планировке территории

1. Общественные обсуждения, публичные слушания по вопросу рассмотрения проектов планировки территории и проектов межевания территории проводятся структурным подразделением или специалистом Администрации, уполномоченным в области архитектуры и градостроительства по решению главы муниципального образования.

2. Организация и проведение общественных обсуждений, публичных слушаний осуществляются в соответствии с положениями настоящей главы.

3. Не позднее чем через пятнадцать дней со дня проведения общественных обсуждений, публичных слушаний Администрация направляет главе муниципального образования подготовленную документацию по планировке территории, протокол общественных обсуждений, публичных слушаний по проекту планировки территории и проекту межевания территории и подготовленное заключение о результатах общественных обсуждений, публичных слушаний.

4. Глава администрации с учетом протокола общественных обсуждений, публичных слушаний и заключения о результатах общественных обсуждений, публичных слушаний принимает решение об утверждении документации по планировке территории или об отклонении такой документации и о направлении ее на доработку.

Статья 33. Проведение общественных обсуждений, публичных слушаний по вопросу предоставления разрешения на условно разрешенный вид использования земельного участка или объекта капитального строительства

1. Физическое или юридическое лицо, заинтересованное в предоставлении разрешения на условно разрешенный вид использования земельного участка или объекта капитального строительства, направляет заявление о предоставлении разрешения на условно разрешенный вид использования в комиссию.

Заявление о предоставлении разрешения на условно разрешенный вид использования может быть направлено в форме электронного документа, подписанного электронной подписью в соответствии с требованиями Федерального закона от 6 апреля 2011 г. № 63-ФЗ «Об электронной подписи» (далее - электронный документ, подписанный электронной подписью).

2. Общественные обсуждения, публичные слушания проводятся комиссией с участием граждан, проживающих в пределах территориальной зоны, в

границах которой расположен земельный участок или объект капитального строительства, в отношении которого испрашивается разрешение.

3. Комиссия направляет письменные сообщения о проведении общественных обсуждений, публичных слушаний по вопросу предоставления соответствующего разрешения правообладателям земельных участков, имеющих общие границы с земельным участком, применительно к которому испрашивается разрешение, правообладателям объектов капитального строительства, расположенных на земельных участках, имеющих общие границы с земельным участком, применительно к которому испрашивается разрешение, и правообладателям помещений, являющихся частью объекта капитального строительства, применительно к которому испрашивается разрешение. В случае если условно разрешенный вид использования земельного участка или объекта капитального строительства может оказать негативное воздействие на окружающую среду, общественные обсуждения, публичные слушания проводятся с участием правообладателей земельных участков и объектов капитального строительства, подверженных риску такого негативного воздействия. Указанные сообщения отправляются не позднее десяти дней со дня поступления заявления заинтересованного лица о предоставлении соответствующего разрешения. В сообщении содержится информация о виде испрашиваемого разрешения, объекта, в отношении которого оно испрашивается, времени и месте проведения общественных обсуждений, публичных слушаний.

4. Порядок организации и проведения общественных обсуждений, публичных слушаний, участие в них определяются в соответствии с настоящей главой.

5. На основании заключения о результатах общественных обсуждений, публичных слушаний по вопросу предоставления разрешения комиссия по землепользованию и застройке осуществляет подготовку рекомендаций о предоставлении такого разрешения или об отказе в предоставлении разрешения с указанием причин принятого решения и направляет их главе муниципального образования.

6. На основании рекомендаций комиссии глава администрации в течение трех дней со дня поступления указанных рекомендаций в отношении предоставления разрешения на условно разрешенный вид использования земельного участка или объекта капитального строительства принимает решение о предоставлении разрешения или об отказе в его предоставлении. Указанное решение подлежит официальному опубликованию и размещению на официальном сайте муниципального образования в сети «Интернет», на информационных стендах, установленных в общедоступных местах.

7. Физическое или юридическое лицо вправе оспорить в судебном порядке решение о предоставлении разрешения на условно разрешенный вид использования или об отказе в предоставлении такого разрешения.

Статья 34. Проведение общественных обсуждений, публичных слушаний по вопросу отклонения от предельных параметров разрешенного строительства, реконструкции объектов капитального строительства

1. Физическое или юридическое лицо, заинтересованное в предоставлении разрешения на отклонение от предельных параметров разрешенного строительства, реконструкции объектов капитального строительства, направляет заявление о проведении общественных обсуждений, публичных слушаний в комиссию.

2. Общественные обсуждения, публичные слушания проводятся комиссией с участием граждан, проживающих в пределах территориальной зоны, в границах которой расположен земельный участок или объект капитального строительства, в отношении которого испрашивается разрешение.

3. Комиссия по землепользованию и застройке направляет письменные сообщения о проведении общественных обсуждений, публичных слушаний по вопросу предоставления соответствующего разрешения правообладателям земельных участков, имеющих общие границы с земельным участком, применительно к которому испрашивается разрешение, правообладателям объектов капитального строительства, расположенных на земельных участках, имеющих общие границы с земельным участком, применительно к которому испрашивается разрешение, и правообладателям помещений, являющихся частью объекта капитального строительства, применительно к которому испрашивается разрешение. Указанные сообщения отправляются не позднее десяти дней со дня поступления заявления заинтересованного лица о предоставлении соответствующего разрешения. В сообщении содержится информация о виде испрашиваемого разрешения, объекта, в отношении которого оно испрашивается, времени и месте проведения общественных обсуждений, публичных слушаний.

4. Порядок организации и проведения общественных обсуждений, публичных слушаний, участие в них определяются в соответствии с настоящей главой.

5. На основании заключения о результатах общественных обсуждений, публичных слушаний по вопросу предоставления разрешения комиссия осуществляет подготовку рекомендаций о предоставлении такого разрешения или об отказе в предоставлении разрешения с указанием причин принятого решения и направляет их главе муниципального образования.

6. На основании рекомендаций комиссии глава администрации в течение трех дней со дня поступления указанных рекомендаций в отношении предоставления разрешения на отклонение от предельных параметров разрешенного строительства, реконструкции объектов капитального строительства принимает решение о предоставлении разрешения или об отказе в его предоставлении. Указанное решение подлежит официальному опубликованию и размещению на официальном сайте муниципального

образования в сети «Интернет», на информационных стендах, установленных в общедоступных местах.

7. Разрешение на отклонение от предельных параметров разрешенного строительства, реконструкции объектов капитального строительства может предоставляться правообладателям земельных участков конфигурация, инженерно-геологические либо иные характеристики которых неблагоприятны для застройки только при наличии заключений аккредитованных экспертов подтверждающих факт наличия таких неблагоприятных характеристик рассматриваемого земельного участка, а также прямую зависимость таких характеристик с испрашиваемыми отклонениями от предельных параметров.

ГЛАВА 8. ВНЕСЕНИЕ ИЗМЕНЕНИЙ В ПРАВИЛА ЗЕМЛЕПОЛЬЗОВАНИЯ И ЗАСТРОЙКИ

Статья 35. Порядок внесения изменений в настоящие правила

1. Изменениями настоящих Правил считаются любые изменения текста Правил, карты градостроительного зонирования, либо градостроительных регламентов.

2. Основаниями для рассмотрения вопроса о внесении изменений в настоящие Правила являются:

1) несоответствие настоящих Правил генеральному плану Ладожского сельского поселения, схеме территориального планирования муниципального образования Усть-Лабинский район, возникшее в результате внесения в генеральный план или схему территориального планирования муниципального района изменений;

2) поступление предложений об изменении границ территориальных зон, изменении градостроительных регламентов;

3) поступление от уполномоченного Правительством Российской Федерации федерального органа исполнительной власти обязательного для исполнения в сроки, установленные законодательством Российской Федерации, предписания об устранении нарушений ограничений использования объектов недвижимости, установленных на приаэродромной территории, которые допущены в правилах землепользования и застройки поселения, межселенной территории;

4) несоответствие сведений о местоположении границ зон с особыми условиями использования территорий, территорий объектов культурного наследия, отображенных на карте градостроительного зонирования, содержащемуся в Едином государственном реестре недвижимости описанию местоположения границ указанных зон, территорий;

5) несоответствие установленных градостроительным регламентом ограничений использования земельных участков и объектов капитального строительства, расположенных полностью или частично в границах зон с особыми условиями использования территорий, территорий

достопримечательных мест федерального, регионального и местного значения, содержащимся в Едином государственном реестре недвижимости ограничениям использования объектов недвижимости в пределах таких зон, территорий; 6)установление, изменение, прекращение существования зоны с особыми условиями использования территории, установление, изменение границ территории объекта культурного наследия, территории исторического поселения федерального значения, территории исторического поселения регионального значения.

3. С предложениями о внесении изменений в настоящие Правила могут выступать:

1) федеральные органы исполнительной власти в случаях, если настоящие Правила могут воспрепятствовать функционированию, размещению объектов капитального строительства федерального значения;

2) органы исполнительной власти субъектов Российской Федерации в случаях, если настоящие Правила могут воспрепятствовать функционированию, размещению объектов капитального строительства регионального значения;

3) органы местного самоуправления в случаях, если настоящие Правила могут воспрепятствовать функционированию, размещению объектов капитального строительства местного значения;

4) органы местного самоуправления муниципального образования в случаях, если необходимо совершенствовать порядок регулирования землепользования и застройки на территории муниципального образования;

5) физические или юридические лица в инициативном порядке либо в случаях, если в результате применения настоящих Правил, земельные участки и объекты капитального строительства не используются эффективно, причиняется вред их правообладателям, снижается стоимость земельных участков и объектов капитального строительства, не реализуются права и законные интересы граждан и их объединений.

4. Предложение о внесении изменений в настоящие Правила направляется в письменной форме (письменное обращение) в комиссию.

В течение пяти дней со дня поступления в комиссию предложения о внесении изменений в настоящие Правила копия такого предложения направляется в структурное подразделение или специалисту Администрации, уполномоченное в области архитектуры и градостроительства для подготовки заключения о соответствии предложения утвержденной градостроительной документации муниципального образования, требованиям законодательства в области градостроительной деятельности. Заключение подготавливается в двухнедельный срок со дня получения копии предложения от комиссии и направляется в комиссию.

5. Комиссия в течение тридцати дней со дня поступления предложения о внесении изменений в настоящие Правила рассматривает его и подготавливает с учетом заключения структурного подразделения или специалиста Администрации, уполномоченного в области архитектуры и

градостроительства свое заключение, в котором содержатся рекомендации о внесении в соответствии с поступившим предложением изменений в настоящие Правила или об отклонении такого предложения с указанием причин отклонения, и направляет это заключение Главе муниципального образования.

6. Глава администрации с учетом рекомендаций, содержащихся в заключении комиссии, в течение тридцати дней принимает решение о подготовке проекта о внесении изменения в настоящие Правила или об отклонении предложения о внесении изменений в настоящие Правила с указанием причин отклонения и направляет копию такого решения заявителям.

7. По поручению главы муниципального образования комиссия не позднее, чем по истечении десяти дней с даты принятия решения о подготовке проекта решения о внесении изменений в настоящие Правила, обеспечивает опубликование сообщения о принятии такого решения в порядке, установленном для официального опубликования муниципальных правовых актов, иной официальной информации, и размещение указанного сообщения на официальном сайте муниципального образования в сети «Интернет», на информационных стендах, установленных в общедоступных местах. Сообщение о принятии такого решения также может быть распространено по местному радио и телевидению.

8. Проект решения о внесении изменения в настоящие Правила рассматривается на публичных слушаниях, проводимых в порядке, установленном муниципальным правовым актом и настоящими Правилами.

9. В случае подготовки изменений в настоящие Правила в части внесения изменений в градостроительный регламент, установленный для конкретной территориальной зоны, общественные обсуждения, публичные слушания по внесению изменений в Правила проводятся в границах территориальной зоны, для которой установлен такой градостроительный регламент. В этих случаях срок проведения общественных обсуждений, публичных слушаний не может быть более чем один месяц.

10. После завершения публичных слушаний по проекту решения о внесении изменений в настоящие Правила комиссия с учетом результатов таких публичных слушаний обеспечивает внесение изменений в проект решения о внесении изменений в Правила и представляет указанный проект главе муниципального образования. Обязательными приложениями к проекту решения о внесении изменений в Правила являются протоколы публичных слушаний и заключение о результатах публичных слушаний.

11. Глава администрации в течение десяти дней после представления ему проекта решения о внесении изменений в настоящие Правила с обязательными приложениями принимает решение о направлении указанного проекта в установленном порядке в Совет депутатов или об отклонении проекта и направлении его на доработку с указанием даты его повторного представления.

12. При внесении изменений в настоящие Правила на рассмотрение Совета депутатов представляются:

1) проект решения главы администрации о внесении изменений с обосновывающими материалами;

2) протоколы общественных обсуждений, публичных слушаний и заключение о результатах общественных обсуждений, публичных слушаний.

13. После утверждения Советом депутатов изменений в настоящие Правила, они подлежат опубликованию в порядке, установленном для официального опубликования муниципальных правовых актов, иной официальной информации, и размещаются на официальном сайте муниципального образования в сети «Интернет», на информационных стендах, установленных в общедоступных местах.

14. Физические и юридические лица вправе оспорить решение о внесении изменений в настоящие Правила в судебном порядке.

ГЛАВА 9. РЕГУЛИРОВАНИЕ ИНЫХ ВОПРОСОВ ЗЕМЛЕПОЛЬЗОВАНИЯ И ЗАСТРОЙКИ

Статья 36. Действие настоящих правил по отношению к ранее возникшим правоотношениям

1. Ранее принятые муниципальные правовые акты по вопросам землепользования и застройки применяются в части, не противоречащей настоящим Правилам.

2. Действие настоящих Правил не распространяется на использование земельных участков, строительство и реконструкцию зданий и сооружений на их территории, разрешения на строительство и реконструкцию которых выданы до вступления настоящих Правил в силу, при условии, что срок действия разрешения на строительство и реконструкцию не истек, а также на использование земельных участков, сформированных и предоставленных физическим и юридическим лицам до вступления в силу настоящих Правил.

3. Использование земельных участков и расположенных на них объектов капитального строительства допускается в соответствии с видом разрешенного использования, предусмотренным градостроительным регламентом.

4. Реконструкция и расширение существующих объектов капитального строительства, а также строительство новых объектов могут осуществляться только в соответствии с установленными настоящими Правилами градостроительными регламентами.

5. Не допускается ограничение общего доступа к территориям, сформированным в соответствии с перечнем видов объектов, размещение которых может осуществляться на землях или земельных участках, находящихся в государственной или муниципальной собственности, без предоставления земельных участков и установления сервитутов, утвержденным постановлением Правительства Российской Федерации от 3 декабря 2014 года №1300.

ГЛАВА 10. ОБЕСПЕЧЕНИЕ ДОСТУПНОСТИ СОЦИАЛЬНОЙ ИНФРАСТРУКТУРЫ ДЛЯ ИНВАЛИДОВ И ДРУГИХ МАЛОМОБИЛЬНЫХ ГРУПП НАСЕЛЕНИЯ

Статья 37. Общие положения

1. При планировке и застройке поселений необходимо обеспечивать доступность объектов социальной инфраструктуры для инвалидов и других маломобильных групп населения.

2. При проектировании и реконструкции общественных, жилых и промышленных зданий следует предусматривать для инвалидов и других маломобильных групп населения условия жизнедеятельности, равные для остальных категорий населения, в соответствии со СНиП 35-01-2001, СП 35-101-2001, СП 35-102-2001, СП 31-102-99, СП 35-103-2001, СП 35-104-2001, СП 35-105-2002, СП 35-106-2003, СП 35-107-2003, СП 36-109-2005, СП 35-112-2005, СП 35-114-2006, СП 35-117-2006Ю ВСН-62-91*, РДС 35-201-99.

Перечень объектов, доступных для инвалидов и других маломобильных групп населения, расчетное число и категория инвалидов, а также группа мобильности групп населения устанавливаются заданием на проектирование. Задания на проектирование объектов социальной инфраструктуры согласовываются в установленном порядке с органами социальной защиты населения Краснодарского края.

К объектам, подлежащим оснащению специальными приспособлениями и оборудованием для свободного передвижения и доступа инвалидов и маломобильных граждан, относятся жилые и административные здания и сооружения; объекты культуры и культурно-зрелищные сооружения (театры, библиотеки, музеи, места отправления религиозных обрядов и другие); объекты и учреждения образования и науки, здравоохранения и социальной защиты населения; объекты торговли, общественного питания и бытового обслуживания населения (парикмахерские, прачечные, общественные бани, и другие), финансово-банковские учреждения; гостиницы, отели, иные места временного проживания; физкультурно-оздоровительные, спортивные здания и сооружения, места отдыха, парки, сады, лесопарки, пляжи, объекты и сооружения оздоровительного и рекреационного назначения, аллеи и пешеходные дорожки; объекты и сооружения транспортного обслуживания населения, связи и информации: железнодорожные вокзалы, автовокзалы, другие объекты автомобильного, железнодорожного, водного и воздушного транспорта, обслуживающие население; станции и остановки всех видов пригородного транспорта; почтово-телеграфные; производственные объекты, объекты малого бизнеса и другие места приложения труда; тротуары, переходы улиц, дорог и магистралей; прилегающие к вышеперечисленным зданиям и сооружениям территории и площади.

3. Проектные решения объектов, доступных для маломобильных групп населения, должны обеспечивать:

досягаемость мест целевого посещения и беспрепятственность перемещения внутри зданий и сооружений;

безопасность путей движения (в том числе эвакуационных), а также мест проживания, обслуживания и приложения труда;

своевременное получение полноценной и качественной информации, позволяющей ориентироваться в пространстве, использовать оборудование (в том числе для самообслуживания), получать услуги, участвовать в трудовом и учебном процессе и прочие;

удобство и комфорт среды жизнедеятельности.

4. В проектах должны быть предусмотрены условия беспрепятственного и удобного передвижения маломобильных групп населения по участку к зданию или по территории предприятия, комплекса сооружений с учетом требований настоящих Нормативов. Система средств информационной поддержки должна быть обеспечена на всех путях движения, доступных для маломобильных групп населения, на все время эксплуатации.

Статья 38. Требования к зданиям, сооружениям и объектам социальной инфраструктуры

1. Объекты социальной инфраструктуры должны оснащаться следующими специальными приспособлениями и оборудованием:

- визуальной и звуковой информацией, включая специальные знаки у строящихся, ремонтируемых объектов;
- телефонами-автоматами или иными средствами связи, доступными для инвалидов;
- санитарно-гигиеническими помещениями, доступными для инвалидов и других маломобильных групп населения;
- пандусами и поручнями у лестниц при входах в здания;
- пологими спусками у тротуаров в местах наземных переходов улиц, дорог, магистралей и остановок транспорта общего пользования;
- специальными указателями маршрутов движения инвалидов по территории вокзалов, парков и других рекреационных зон;
- пандусами и поручнями у лестниц привокзальных площадей, платформ, остановок маршрутных транспортных средств и мест посадки и высадки пассажиров;
- пандусами при входах в здания, пандусами или подъемными устройствами у лестниц на лифтовых площадках, а также при входах в надземные и подземные переходы улиц, дорог и магистралей.

2. Размещение специализированных учреждений, предназначенных для медицинского обслуживания и реабилитации инвалидов, и вместимость этих учреждений следует определять по реальной и прогнозируемой потребности в поселении, районах, микрорайонах.

3. Территориальные центры социального обслуживания граждан пожилого возраста и инвалидов согласно ГОСТ Р 52495-2005 должны быть следующих типов:

- стационарное учреждение социального обслуживания - учреждение социального обслуживания, обеспечивающее предоставление социальных услуг клиентам в условиях круглосуточного пребывания;
- полустационарное учреждение социального обслуживания - учреждение социального обслуживания, обеспечивающее предоставление социальных услуг клиентам в условиях пребывания в учреждении в течение определенного времени суток;
- нестационарное учреждение социального обслуживания - учреждение социального обслуживания, обеспечивающее предоставление социальных услуг клиентам в нестационарных условиях, без их проживания в указанном учреждении или отделении учреждения;
- учреждение социального обслуживания на дому - учреждение социального обслуживания, обеспечивающее предоставление социальных услуг клиентам по месту проживания.

4. Здания должны иметь как минимум один вход, приспособленный для маломобильных групп населения, с поверхности земли и из каждого доступного для маломобильных групп населения подземного или надземного перехода, соединенного с этим зданием.

5. Места обслуживания и постоянного нахождения маломобильных групп населения должны располагаться на минимально возможных расстояниях от эвакуационных выходов из помещений, с этажей и из зданий наружу. Эвакуационные выходы и пути должны проектироваться из не пожароопасных материалов и соответствовать требованиям СНиП 35-01-2001, СНиП 21-01-97*.

6. Требования к параметрам проездов и проходов, обеспечивающих доступ инвалидов и маломобильных лиц

При проектировании участка здания или комплекса следует соблюдать непрерывность пешеходных и транспортных путей, обеспечивающих доступ инвалидов и маломобильных лиц в здания. Эти пути должны стыковаться с внешними по отношению к участку коммуникациями и остановками транспорта.

Ограждения участков должны обеспечивать возможность опорного движения маломобильных групп населения через проходы и вдоль них.

Транспортные проезды и пешеходные дороги на пути к объектам, посещаемым инвалидами, допускается совмещать при соблюдении требований к параметрам путей движения.

Ширина пути движения на участке при встречном движении инвалидов на креслах-колясках должна быть не менее 1,8 м с учетом габаритных размеров кресел-колясок.

7. В условиях сложившейся застройки при невозможности достижения нормативных параметров ширины пути движения следует предусматривать устройство горизонтальных площадок размером не менее 1,6 х 1,6 м через

каждые 60 - 100 м пути для обеспечения возможности разъезда инвалидов на креслах-колясках.

8. При совмещении на участке путей движения посетителей с проездами для транспорта следует предусматривать ограничительную (латеральную) разметку пешеходных путей на дорогах в соответствии с требованиями правил дорожного движения. Ширина полос движения должна обеспечивать безопасное расхождение людей, в том числе использующих технические средства реабилитации, с автотранспортом. Полосу движения инвалидов на креслах-колясках и механических колясках рекомендуется выделять с левой стороны на полосе пешеходного движения, на участке, пешеходных дорогах, аллеях.

Уклоны пути движения для проезда инвалидов на креслах-колясках не должны превышать:

продольный - 5 процентов;

поперечный - 1 - 2 процента.

При устройстве съездов с тротуара около здания и в затесненных местах допускается увеличивать продольный уклон до 10 процентов на протяжении не более 10 м.

Высота бордюров пешеходных путей должна быть не менее 0,05 м.

Высота бортового камня в местах пересечения тротуаров с проезжей частью, а также перепад высот бордюров, бортовых камней вдоль эксплуатируемых газонов и озелененных площадок, примыкающих к путям пешеходного движения, не должны превышать 0,04 м.

9. При невозможности организации отдельного наземного прохода для инвалидов и других маломобильных групп населения подземные и надземные переходы следует оборудовать пандусами и подъемными устройствами.

Тактильные средства, выполняющие предупредительную функцию на покрытии пешеходных путей на участке, следует размещать не менее чем за 0,8 м до объекта информации, начала опасного участка, изменения направления движения, входа.

10. Примечание. На путях движения маломобильных групп населения не допускается применять непрозрачные калитки на навесных петлях двустороннего действия, калитки с вращающимися полотнами, а также турникеты.

Для открытых лестниц на перепадах рельефа рекомендуется принимать ширину проступей не менее 0,4 м, высоту подъемов ступеней - не более 0,12 м. Все ступени наружных лестниц в пределах одного марша должны быть одинаковыми по форме в плане, по размерам ширины проступи и высоты подъема ступеней. Поперечный уклон наружных ступеней должен быть в пределах 1 - 2 процентов.

Лестницы должны дублироваться пандусами, а при необходимости - другими средствами подъема.

Объекты, нижняя кромка которых расположена на высоте от 0,7 до 2,1 м от уровня пешеходного пути, не должны выступать за плоскость вертикальной

конструкции более чем на 0,1 м, а при их размещении на отдельно стоящей опоре - не более 0,3 м. При увеличении выступающих размеров пространство под этими объектами необходимо выделять бордюрным камнем, бортиком высотой не менее 0,05 м или ограждениями высотой не менее 0,7 м.

11. Устройства и оборудование (почтовые ящики, укрытия таксофонов, информационные щиты и прочее), размещаемые на стенах зданий, сооружений или на отдельных конструкциях, а также выступающие элементы и части зданий и сооружений не должны сокращать нормируемое пространство для прохода, а также проезда и маневрирования кресла-коляски.

12. Таксофоны и другое специализированное оборудование для людей с недостатками зрения должны устанавливаться на горизонтальной плоскости с применением рифленого покрытия или на отдельных плитах высотой до 0,04 м, край которых должен находиться от установленного оборудования на расстоянии 0,7 - 0,8 м. Формы и области подвесного оборудования должны быть скруглены.

13. На открытых автостоянках около объектов социальной инфраструктуры на расстоянии не далее 50 м от входа, а при жилых зданиях - не далее 100 м, следует выделять до 10 процентов мест (но не менее одного места) для специального автотранспорта инвалидов с учетом ширины зоны для парковки не менее 3,5 м, а около учреждений, специализирующихся на лечении спинальных больных, и восстановлении опорно-двигательных функций, - не менее 20 процентов мест.

При наличии на стоянке мест для парковки автомашин, салоны которых приспособлены для перевозки инвалидов на креслах-колясках, ширина боковых подходов к местам стоянки таких машин должна быть не менее 2,5 м.

Места парковки оснащаются знаками, применяемыми в международной практике.

Расстояние от остановок специализированных средств общественного транспорта, перевозящих только инвалидов, до входов в общественные здания не должно превышать 100 м.

14. Площадки и места отдыха следует размещать смежно вне габаритов путей движения мест отдыха и ожидания.

Площадки и места отдыха должны быть оборудованы устройствами для защиты от перегрева, осадков и постороннего шума (для мест тихого отдыха); информационными указателями.

Для озеленения участков объектов, посещаемых инвалидами и маломобильными группами населения, следует применять не травмирующие древесно-кустарниковые породы.

Следует предусматривать линейную посадку деревьев и кустарников для формирования кромок путей пешеходного движения.

Граница озелененных эксплуатируемых площадок, примыкающая к путям пешеходного движения, не должна иметь перепада высот, бордюров, бортовых камней высотой более 0,04 м.

В целях безопасности элементы озеленения не должны закрывать обзор для оценки ситуации на перекрестках, опасных участках, затенять проходы и проезды, сигналы, информационные устройства, ограждения опасных мест, а также иметь выступающие части (кроны, стволы, корни).

ГЛАВА 11.НАЗНАЧЕНИЕ ТЕРРИТОРИЙ, ПРИМЕНИТЕЛЬНО К КОТОРЫМ ГРАДОСТРОИТЕЛЬНЫЕ РЕГЛАМЕНТЫ НЕ УСТАНАВЛИВАЮТСЯ ИЛИ НА КОТОРЫЕ ГРАДОСТРОИТЕЛЬНЫЕ РЕГЛАМЕНТЫ НЕ РАСПРОСТРАНЯЮТСЯ

Статья 39. Территории, применительно к которым градостроительные регламенты не устанавливаются или на которые градостроительные регламенты не распространяются

1. На картах градостроительного зонирования муниципального образования, помимо территориальных зон, зон с особыми условиями использования территории, отображены территории, на которые не распространяется действие градостроительных регламентов, и территории, применительно к которым не устанавливаются градостроительные регламенты.

2. К территориям муниципального образования, на которые градостроительные регламенты не распространяются, относятся:

в границах территорий памятников и ансамблей, включенных в единый государственный реестр объектов культурного наследия (памятников истории и культуры) народов Российской Федерации, а также в границах территорий памятников или ансамблей, которые являются выявленными объектами культурного наследия и решения о режиме содержания, параметрах реставрации, консервации, воссоздания, ремонта и приспособлении которых принимаются в порядке, установленном законодательством Российской Федерации об охране объектов культурного наследия;

территории общего пользования;

территории, предоставленные для добычи полезных ископаемых;

территории, занятые линейными объектами.

3. К территориям муниципального образования, на которые градостроительные регламенты не устанавливаются, относятся:

земли, покрытые поверхностными водами;

земли лесного фонда;

земли запаса;

земли особо охраняемых природных территорий (за исключением земель лечебно-оздоровительных местностей и курортов);

земли сельскохозяйственного назначения

4. Использование земельных участков, на которые действие градостроительных регламентов не распространяется или для которых градостроительные регламенты не устанавливаются, определяется уполномоченными федеральными органами исполнительной власти

Российской Федерации, уполномоченными органами исполнительной власти субъектов Российской Федерации или уполномоченными органами местного самоуправления в соответствии с федеральными законами.

Использование земельных участков в границах особых экономических зон определяется органами управления особыми экономическими зонами. Использование земель или земельных участков из состава земель лесного фонда, земель или земельных участков, расположенных в границах особо охраняемых природных территорий, определяется соответственно лесохозяйственным регламентом, положением об особо охраняемой природной территории в соответствии с лесным законодательством, законодательством об особо охраняемых природных территориях».

2. Часть II. Карты градостроительного зонирования» изложить в новой редакции:

«

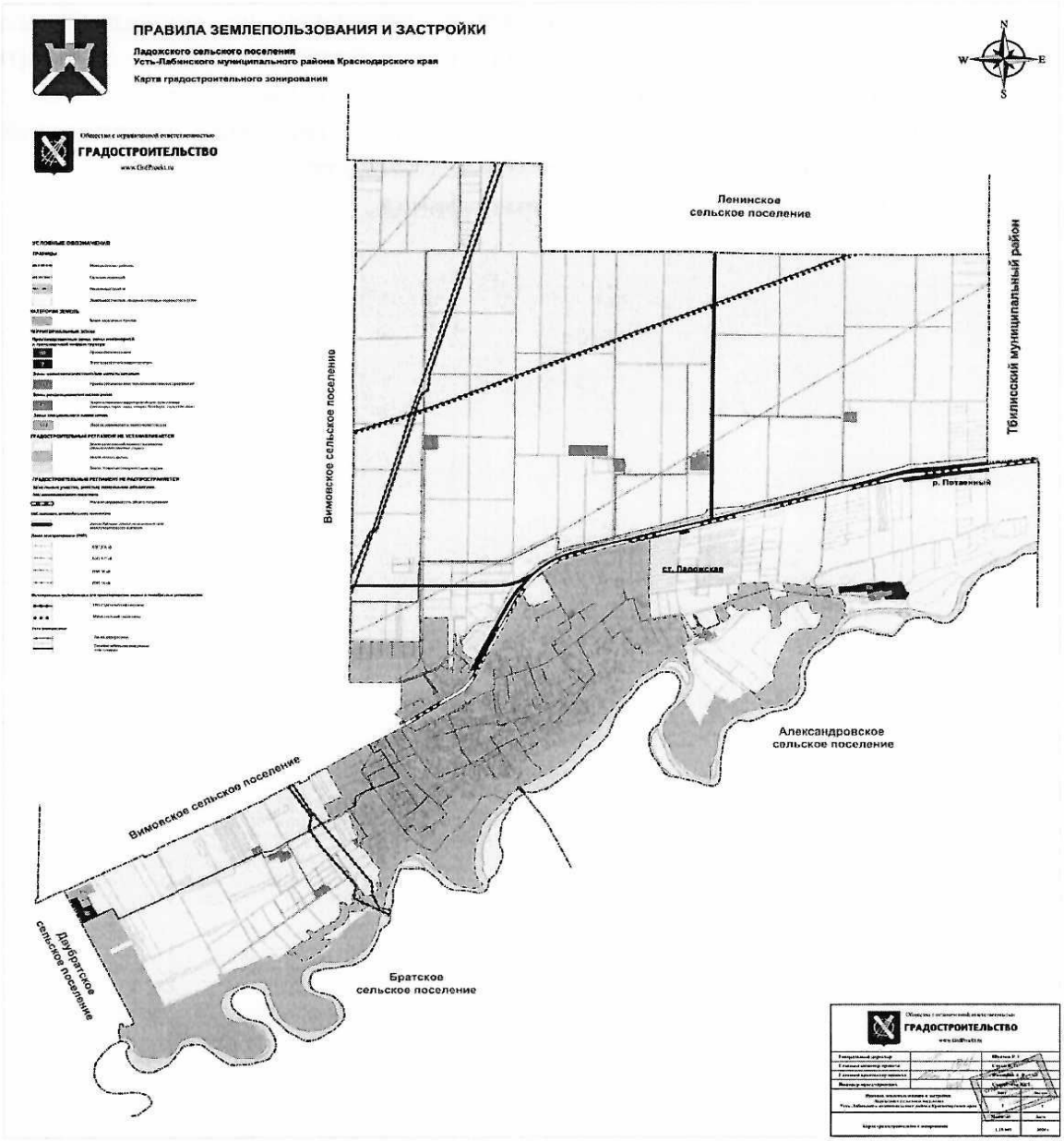

«

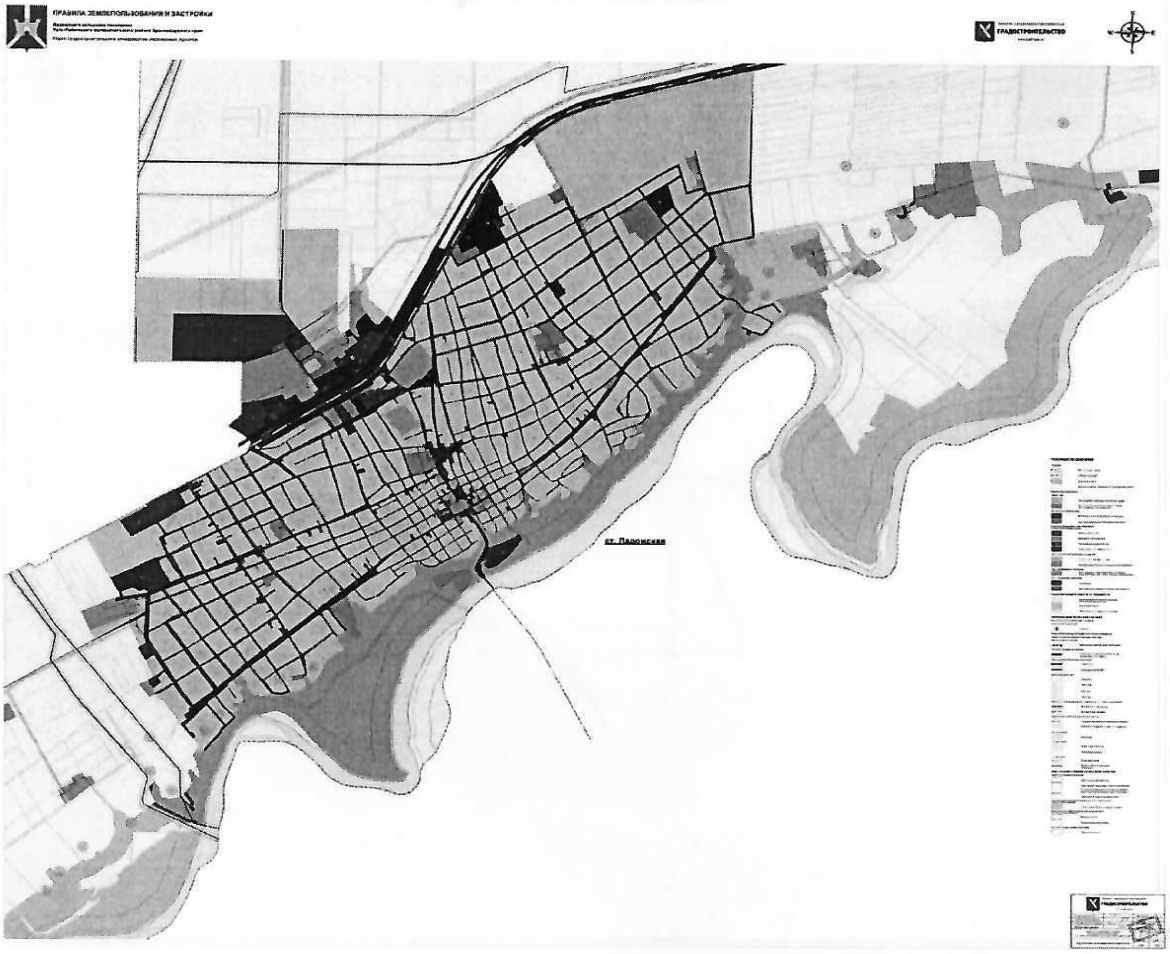
ПРАВИЛА ЗЕМЛЕПОЛЬЗОВАНИЯ И ЗАСТРОЙКИ
ГРАДОСТРОИТЕЛЬСТВО
ст. Пашковская

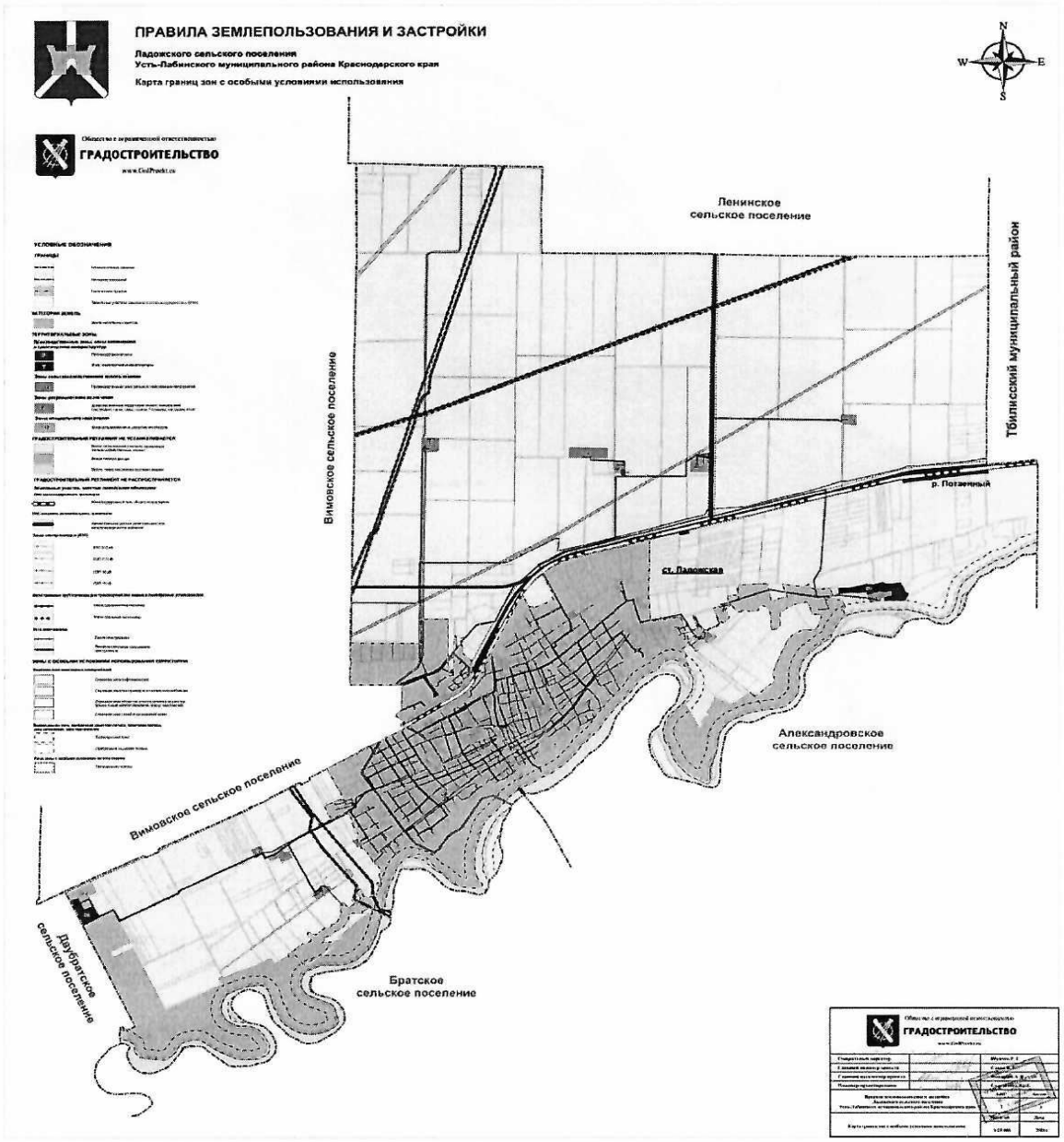
ПРАВИЛА ЗЕМЛЕПОЛЬЗОВАНИЯ И ЗАСТРОЙКИ
Ладожского сельского поселения
Усть-Лабинского муниципального района Краснодарского края
Карта границ зон с особыми условиями использования
Общество с ограниченной ответственностью
ГРАДОСТРОИТЕЛЬСТВО
www.CivilProekt.ru
N
W
E
S
Ленинское
сельское поселение
Тбилисский муниципальный район
Вимовское сельское поселение
р. Потаенный
ст. Ладожская
Александровское
сельское поселение
Вимовское сельское поселение
Лабинское
сельское поселение
Братское
сельское поселение
ГРАДОСТРОИТЕЛЬСТВО

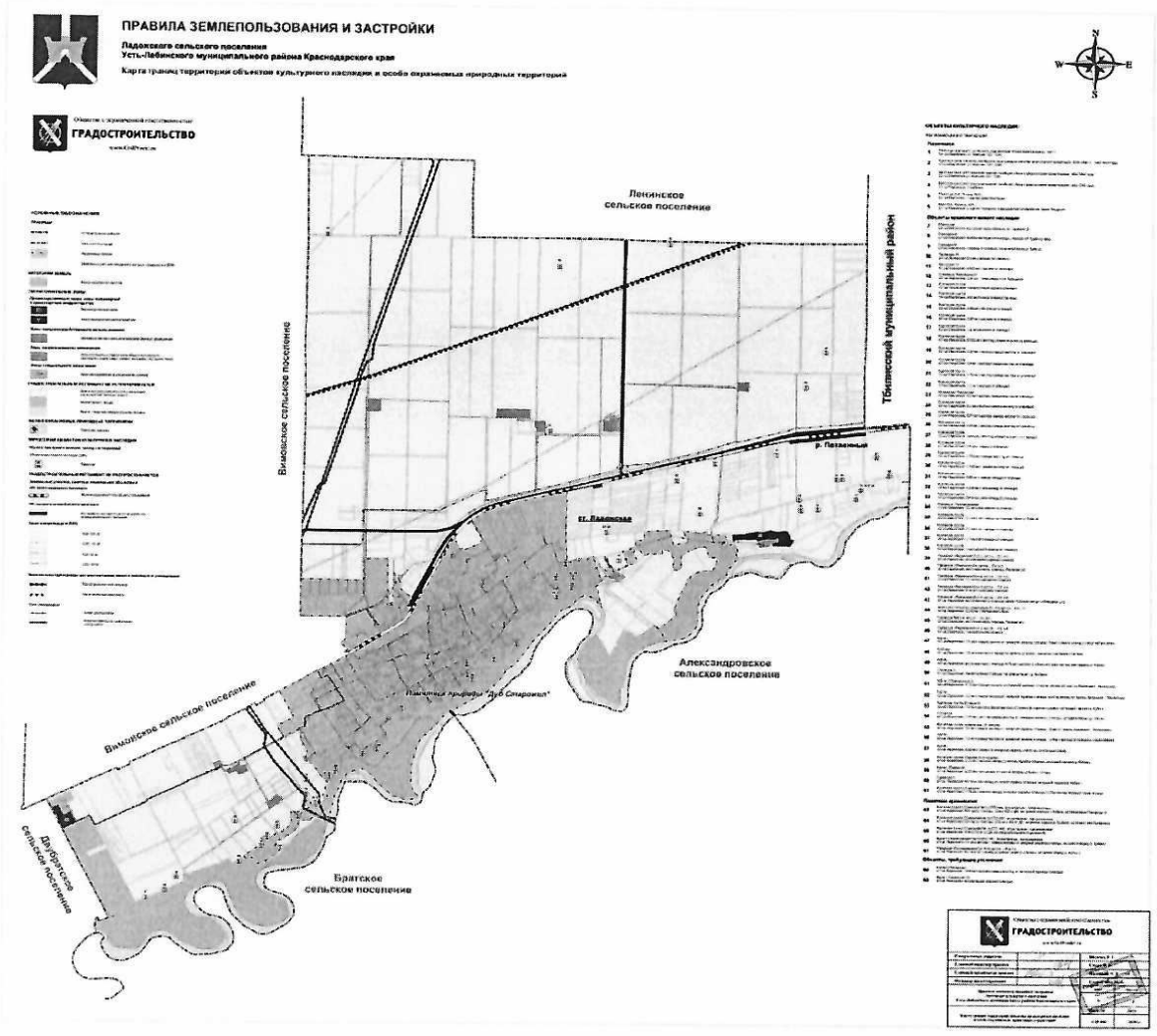
ПРАВИЛА ЗЕМЛЕПОЛЬЗОВАНИЯ И ЗАСТРОЙКИ
Ладожского сельского поселения
Усть-Лабинского муниципального района Краснодарского края
Карта границ территории объектов культурного наследия и особо охраняемых природных территорий
ГРАДОСТРОИТЕЛЬСТВО
Ленинское сельское поселение
Тбилисский муниципальный район
Вимовское сельское поселение
р. Пахомовка
ст. Ладожская
Александровское сельское поселение
Вимовское сельское поселение
Двубратское сельское поселение
Братское сельское поселение
ГРАДОСТРОИТЕЛЬСТВО

».

3. Часть III. Градостроительные регламенты» изложить в новой редакции:

«СТАТЬЯ 40. ГРАДОСТРОИТЕЛЬНЫЕ РЕГЛАМЕНТЫ ДЛЯ ЖИЛЫХ ЗОН

Ж1. ЗОНА ЗАСТРОЙКИ ИНДИВИДУАЛЬНЫМИ ЖИЛЫМИ ДОМАМИ

Зона застройки индивидуальными жилыми домами (Ж1) выделена для обеспечения правовых условий формирования территории из отдельно стоящих жилых домов усадебного типа с широким спектром услуг местного значения.

Основные виды разрешенного использования								
Наименование и код ВРИ	**Описание ВРИ**	**Предельные размеры земельных участков**			**Предельное количество этажей. Предельная высота. (эт./м.)**	**Максимальный процент застройки в границах земельного участка**	**Min отступы от границ земельного участка (м.)**	**Наименование ВРИ объекта капитального строительства**
		Площадь (кв. м.)		**Размер (м.)**				
		min	**max**	**min / max**				
Для индивидуального жилищного строительства 2.1	Размещение жилого дома (отдельно стоящего здания количеством надземных этажей не более чем три, высотой не более двадцати метров, которое состоит из комнат и помещений вспомогательного использования, предназначенных для удовлетворения гражданами бытовых и иных нужд, связанных с их проживанием в таком здании, не предназначенного для раздела на самостоятельные объекты недвижимости); выращивание иных декоративных или	600	3000	12/ до неограниченного	3(надземных)/ 20	60 %	3 минимальный отступ застройки от красной линии улиц - 5 м; минимальный отступ застройки от красной	- Индивидуальный жилой дом; - Индивидуальный гараж; - Баня; - Сарай; - Хозяйственные постройки.

Основные виды разрешенного использования								
Наименование и код ВРИ	**Описание ВРИ**	**Предельные размеры земельных участков**			**Предельное количество этажей. Предельная высота. (эт./м.)**	**Максимальный процент застройки в границах земельного участка**	**Min отступы от границ земельного участка (м.)**	**Наименование ВРИ объекта капитального строительства**
		Площадь (кв. м.)		**Размер (м.)**				
		min	**max**	**min / max**				
	сельскохозяйственных культур; размещение индивидуальных гаражей и хозяйственных построек						линии проездов - 3 м;	
Для ведения личного подсобного хозяйства (приусадебный земельный участок) 2.2	Размещение жилого дома, указанного в описании вида разрешенного использования с кодом 2.1; производство сельскохозяйственной продукции; размещение гаража и иных вспомогательных сооружений; содержание сельскохозяйственных животных	600	3000	12/ до неограниченного	3(надземных)/ 20	60 %	3 минимальный отступ застройки от красной линии улиц - 5 м; минимальный отступ застройки от красной линии проездов - 3 м;	- Индивидуальный жилой дом; - Индивидуальный гараж; - Баня; - Сарай; - Хозяйственные постройки
		*- Максимальный размер земельных участков для малоэтажных жилых домов не применяется к земельным участкам, образуемым в целях их предоставления для комплексного освоения территории						
Малоэтажная многокв	Размещение малоэтажных многоквартирных домов (многоквартирные дома высотой до 4	400 (при сущест	4500*	не подлежат	4 (включая мансардны	60 %	3	- Многоквартирный жилой дом; - Спортивная площадка;

Основные виды разрешенного использования								
Наименование и код ВРИ	Описание ВРИ	Предельные размеры земельных участков			Предельное количество этажей. Предельная высота. (эт./м.)	Максимальный процент застройки в границах земельного участка	Min отступы от границ земельного участка (м.)	Наименование ВРИ объекта капитального строительства
		Площадь (кв. м.)		Размер (м.)				
		min	max	min / max				
артирная жилая застройка 2.1.1	этажей, включая мансардный); обустройство спортивных и детских площадок, площадок для отдыха; размещение объектов обслуживания жилой застройки во встроенных, пристроенных и встроенно-пристроенных помещениях малоэтажного многоквартирного дома, если общая площадь таких помещений в малоэтажном многоквартирном доме не составляет более 15% общей площади помещений дома	вующем малоэтажном многоквартирном жилом доме – 300)		установлению	й)/16			- Детская площадка; - Площадка для отдыха; - Индивидуальный гараж
Блокированная жилая застройка 2.3	Размещение жилого дома, имеющего одну или несколько общих стен с соседними жилыми домами (количеством этажей не более чем три, при общем количестве совмещенных домов не более десяти и каждый из которых предназначен для проживания одной семьи, имеет общую стену (общие стены) без проемов с соседним домом или соседними домами, расположен на	100	3000	не подлежат установлению	3/15	80 %	3 (за исключением блокировки жилой застройки, в таких случаях блокированные дома располагаю	- Жилой дом блокированной застройки; - Спортивная площадка; - Детская площадка; - Площадка для отдыха; - Индивидуальный гараж

Основные виды разрешенного использования								
Наименование и код ВРИ	**Описание ВРИ**	**Предельные размеры земельных участков**			**Предельное количество этажей. Предельная высота. (эт./м.)**	**Максимальный процент застройки в границах земельного участка**	**Min отступы от границ земельного участка (м.)**	**Наименование ВРИ объекта капитального строительства**
		Площадь (кв. м.)		**Размер (м.)**				
		min	**max**	**min / max**				
	отдельном земельном участке и имеет выход на территорию общего пользования (жилые дома блокированной застройки); разведение декоративных и плодовых деревьев, овощных и ягодных культур; размещение индивидуальных гаражей и иных вспомогательных сооружений; обустройство спортивных и детских площадок, площадок для отдыха						тся по границе участка с отступом 0 метров)	
Социальное обслуживание 3.2	Размещение зданий, предназначенных для оказания гражданам социальной помощи. Содержание данного вида разрешенного использования включает в себя содержание видов разрешенного использования с кодами 3.2.1 - 3.2.4	150	50000	не подлежат установлению	3/12	60 %	1	- Административное здание; - Дом престарелых; - Детский дом; - Центр социальной помощи семье и детям; - Детский дом-интернат; - Дом ребенка (малютки); - Дом-интернат для престарелых и инвалидов; - Дом-интернат для детей-инвалидов; - Дом-интернат для

Основные виды разрешенного использования								
Наименование и код ВРИ	**Описание ВРИ**	**Предельные размеры земельных участков**			**Предельное количество этажей. Предельная высота. (эт./м.)**	**Максимальный процент застройки в границах земельного участка**	**Min отступы от границ земельного участка (м.)**	**Наименование ВРИ объекта капитального строительства**
		Площадь (кв. м.)		**Размер (м.)**				
		min	**max**	**min / max**				
								взрослых с физическими нарушениями; -Психоневрологический интернат; - Пункт питания малоимущих граждан; - Пункт ночлега для бездомных граждан; -Отделение связи; - Почта; - Почтовое отделение;
Дошкольное, начальное и среднее общее образование 3.5.1	Размещение объектов капитального строительства, предназначенных для просвещения, дошкольного, начального и среднего общего образования (детские ясли, детские сады, школы, лицеи, гимназии, художественные, музыкальные школы, образовательные кружки и иные организации, осуществляющие деятельность по воспитанию, образованию и просвещению, в том числе зданий, спортивных сооружений, предназначенных для	1500	50000	не подлежат установлению	Дошкольное – 2, начальное и среднее - 4	50 %	От красной линии – 10м От соседнего участка – 5м	- Детские ясли; - Детский сад; - Начальная школа-детский сад; - Школа; - Лицей; - Гимназия; - Музыкальная школа

Основные виды разрешенного использования								
Наименование и код ВРИ	**Описание ВРИ**	**Предельные размеры земельных участков**			**Предельное количество этажей. Предельная высота. (эт./м.)**	**Максимальный процент застройки в границах земельного участка**	**Min отступы от границ земельного участка (м.)**	**Наименование ВРИ объекта капитального строительства**
		Площадь (кв. м.)		**Размер (м.)**				
		min	**max**	**min / max**				
	занятия обучающихся физической культурой и спортом)							
Ведение садоводства 13.2	Осуществление отдыха и (или) выращивания гражданами для собственных нужд сельскохозяйственных культур; размещение для собственных нужд садового дома, жилого дома, указанного в описании вида разрешенного использования с кодом 2.1, хозяйственных построек и гаражей	300	1500	12/50 (ширина земельных участков вдоль фронта улицы (проезда)	3/12	40 %	3 максимальная высота оград – 1,8 м.; минимальный отступ застройки от красной линии улицы - 5 м.	- Садовый дом; - Индивидуальный гараж; - Хозяйственная постройка
Историко-культурная деятельность	Сохранение и изучение объектов культурного наследия народов Российской Федерации (памятников истории и культуры), в том числе: объектов археологического наследия, достопримечательных мест, мест	не подлежат установлению			-/20	не подлежат установлению	5	- Объект культурного наследия; - Памятник истории и культуры; - Ансамбль

Основные виды разрешенного использования								
Наименование и код ВРИ	**Описание ВРИ**	**Предельные размеры земельных участков**			**Предельное количество этажей. Предельная высота. (эт./м.)**	**Максимальный процент застройки в границах земельного участка**	**Min отступы от границ земельного участка (м.)**	**Наименование ВРИ объекта капитального строительства**
		Площадь (кв. м.)		**Размер (м.)**				
		min	**max**	**min / max**				
9.3	бытования исторических промыслов, производств и ремесел, исторических поселений, недействующих военных и гражданских захоронений, объектов культурного наследия, хозяйственная деятельность, являющаяся историческим промыслом или ремеслом, а также хозяйственная деятельность, обеспечивающая познавательный туризм							
Земельные участки (территории) общего пользования 12.0	Земельные участки общего пользования. Содержание данного вида разрешенного использования включает в себя содержание видов разрешенного использования с кодами 12.0.1 - 12.0.2	не подлежат установлению						- Автомобильные дороги; - Набережные; - Скверы; - Бульвары; - Велодорожки; - Площади; - Малые архитектурные формы; - Памятники; - Общественные туалеты

Условно разрешенные виды использования								
Наименование и код ВРИ	**Описание ВРИ**	**Предельные размеры земельных участков**			**Предельное количество этажей. Предельная высота. (эт./м.)**	**Максимальный процент застройки в границах земельного участка**	**Min отступы от границ земельного участка (м.)**	**Наименование ВРИ объекта капитального строительства**
		Площадь (кв. м.)		**Размер (м.)**				
		min	**max**	**min / max**				
Коммунальное обслуживание 3.1	Размещение зданий и сооружений в целях обеспечения физических и юридических лиц коммунальными услугами. Содержание данного вида разрешенного использования включает в себя содержание видов разрешенного использования с кодами 3.1.1-3.1.2	1	100000	не подлежат установлению	3/12	75 %	3	- Водонапорная башня; - Водопроводная насосная станция; - Водопровод; - Канализационная насосная станция; - Канализация; - Газопровод; - Газорегуляторный пункт; - Кабель связи; - Кабель силовой; - Тепловая сеть; - Воздушная линия электропередачи; - Тепловой пункт; - Дождевая канализация; - Котельная; - Насосная станция; - Трансформаторная подстанция; - Телефонная станция; - Станция, антенна сотовой связи;

Условно разрешенные виды использования								
Наименование и код ВРИ	Описание ВРИ	Предельные размеры земельных участков			Предельное количество этажей. Предельная высота. (эт./м.)	Максимальный процент застройки в границах земельного участка	Min отступы от границ земельного участка (м.)	Наименование ВРИ объекта капитального строительства
		Площадь (кв. м.)		Размер (м.)				
		min	max	min / max				
								- Водозаборное сооружение - Здание ресурсоснабжающей организации; - Площадка для сбора мусора; - опора ЛЭП; - гидрант; - колодец; - задвижка; - ШРП; - ШГРП; - скважина; - пожарный водоем
Средне этажная жилая застройка** 2.5	Размещение многоквартирных домов этажностью не выше восьми этажей; благоустройство и озеленение; размещение подземных гаражей и автостоянок; обустройство спортивных и детских площадок, площадок для отдыха; размещение	1500	10000	не подлежат установлению	6/24	40 %	3	- Среднеэтажный жилой дом; - Спортивная площадка; - Детская площадка; - Площадка для отдыха; - Подземные гаражи; -Автостоянки;

Условно разрешенные виды использования								
Наименование и код ВРИ	**Описание ВРИ**	**Предельные размеры земельных участков**			**Предельное количество этажей. Предельная высота. (эт./м.)**	**Максимальный процент застройки в границах земельного участка**	**Min отступы от границ земельного участка (м.)**	**Наименование ВРИ объекта капитального строительства**
		Площадь (кв. м.)		**Размер (м.)**				
		min	**max**	**min / max**				
	объектов обслуживания жилой застройки во встроенных, пристроенных и встроенно-пристроенных помещениях многоквартирного дома, если общая площадь таких помещений в многоквартирном доме не составляет более 20% общей площади помещений дома						минимальный отступ застройки от красной линии улиц - 5 м; минимальный отступ застройки от красной линии проездов - 3 м;	- Объекты обслуживания жилой застройки;
		**Для формирования земельных участков под существующими многоквартирными жилыми домами в соответствии с жилищным законодательством						
Ведение огородничества 13.1	Осуществление отдыха и (или) выращивания гражданами для собственных нужд сельскохозяйственных культур; размещение хозяйственных построек, не являющихся объектами недвижимости, предназначенных для хранения инвентаря и урожая сельскохозяйственных культур	400	2000	4/50 (ширина земельных участков вдоль фронта улицы (проезда)	не подлежат установлению			- Хозяйственные строения

Условно разрешенные виды использования								
Наименование и код ВРИ	**Описание ВРИ**	**Предельные размеры земельных участков**			**Предельное количество этажей. Предельная высота. (эт./м.)**	**Максимальный процент застройки в границах земельного участка**	**Min отступы от границ земельного участка (м.)**	**Наименование ВРИ объекта капитального строительства**
		Площадь (кв. м.)		**Размер (м.)**				
		min	**max**	**min / max**				
Бытовое обслуживание 3.3	Размещение объектов капитального строительства, предназначенных для оказания населению или организациям бытовых услуг (мастерские мелкого ремонта, ателье, бани, парикмахерские, прачечные, химчистки, похоронные бюро)	200	4000	не подлежат установлению	3/12	59 %	3	- Мастерская мелкого ремонта; - Баня общественная; - Парикмахерская; - Ателье; - Прачечная; - Химчистка;
Амбулаторно-поликлиническое обслуживание 3.4.1	Размещение объектов капитального строительства, предназначенных для оказания гражданам амбулаторно-поликлинической медицинской помощи (поликлиники, фельдшерские пункты, пункты здравоохранения, центры матери и ребенка, диагностические центры, молочные кухни, станции донорства крови, клинические лаборатории)	100	50000	не подлежат установлению	3/12	60 %	3 минимальный отступ от красных линий улиц – 5 м	- Поликлиника; - Фельдшерский или фельдшерско-акушерские пункт; - Пункт здравоохранения; - Станции скорой помощи; - Пункт оказания первой медицинской помощи; - Аптека
Религиозное использование	Размещение зданий и сооружений религиозного использования. Содержание данного вида разрешенного использования	100	3800	не подлежат установ	3/12*	50 %*	5	- Церковь; - Собор; - Храм; - Часовня;

Условно разрешенные виды использования								
Наименование и код ВРИ	**Описание ВРИ**	**Предельные размеры земельных участков**			**Предельное количество этажей. Предельная высота. (эт./м.)**	**Максимальный процент застройки в границах земельного участка**	**Min отступы от границ земельного участка (м.)**	**Наименование ВРИ объекта капитального строительства**
		Площадь (кв. м.)		**Размер (м.)**				
		min	**max**	**min / max**				
3.7	включает в себя содержание видов разрешенного использования с кодами 3.7.1-3.7.2			лению	*- Для объектов капитального строительств, предназначенных для отправления религиозных обрядов (церкви, соборы, храмы, часовни, монастыри, мечети, молельные дома) - не подлежат установлению			- Монастырь; - Воскресная школа; - Семинария; - Духовное училище - Мечеть - Медресе -Минарет - Синагога
Деловое управление 4.1	Размещение объектов капитального строительства с целью: размещения объектов управленческой деятельности, не связанной с государственным или муниципальным управлением и	200	30000	не подлежат установлению	3/12	49 %	минимальный отступ застройки от красной линии улиц - 5 м;	- Деловой центр; - Офисный центр; - Биржа ценных бумаг; - Административное здание

Условно разрешенные виды использования								
Наименование и код ВРИ	**Описание ВРИ**	**Предельные размеры земельных участков**			**Предельное количество этажей. Предельная высота. (эт./м.)**	**Максимальный процент застройки в границах земельного участка**	**Min отступы от границ земельного участка (м.)**	**Наименование ВРИ объекта капитального строительства**
		Площадь (кв. м.)		**Размер (м.)**				
		min	**max**	**min / max**				
	оказанием услуг, а также с целью обеспечения совершения сделок, не требующих передачи товара в момент их совершения между организациями, в том числе биржевая деятельность (за исключением банковской и страховой деятельности)						минимальный отступ застройки от красной линии проездов - 3 м; от смежных участков 3 м.	
Магазины 4.4	Размещение объектов капитального строительства, предназначенных для продажи товаров, торговая площадь которых составляет до 5000 кв. м	200	10000	не подлежат установлению	3/12	60 %	3 минимальный отступ застройки от красной линии улиц - 5 м;	- Магазин; - Аптека

Условно разрешенные виды использования								
Наименование и код ВРИ	**Описание ВРИ**	**Предельные размеры земельных участков**			**Предельное количество этажей. Предельная высота. (эт./м.)**	**Максимальный процент застройки в границах земельного участка**	**Min отступы от границ земельного участка (м.)**	**Наименование ВРИ объекта капитального строительства**
		Площадь (кв. м.)		**Размер (м.)**				
		min	**max**	**min / max**				
Спорт 5.1	Размещение зданий и сооружений для занятия спортом. Содержание данного вида разрешенного использования включает в себя содержание видов разрешенного использования с кодами 5.1.1 - 5.1.7	50	50000	4/неограниченно	3/30	50 % Для плоскостных сооружений - 75 %	минимальный отступ застройки от красной линии улиц - 5 м; минимальный отступ застройки от красной линии проездов - 3 м; от смежных участков 3 м.	- Стадион; - Физкультурно – оздоровительный комплекс; - Физкультурно – спортивное сооружение; - Спортивный комплекс; - Теннисный корт; - Автодром; -Ипподром; - Трамплины; - Спортивные стрельбища; - Спортивный клуб; - Спортивный зал; - Бассейн; - Ледовый дворец; - Дворец спорта; - Площадка для занятия спортом
Рынки 4.3	Размещение объектов капитального строительства, сооружений, предназначенных для организации постоянной или временной торговли	600	50000	не подлежат установ	3/30	65 %	минимальный отступ застройки от красной	- Ярмарка; -Рынок; - Автомобильная стоянка

Условно разрешенные виды использования								
Наименование и код ВРИ	**Описание ВРИ**	**Предельные размеры земельных участков**			**Предельное количество этажей. Предельная высота. (эт./м.)**	**Максимальный процент застройки в границах земельного участка**	**Min отступы от границ земельного участка (м.)**	**Наименование ВРИ объекта капитального строительства**
		Площадь (кв. м.)		**Размер (м.)**				
		min	**max**	**min / max**				
	(ярмарка, рынок, базар), с учетом того, что каждое из торговых мест не располагает торговой площадью более 200 кв.м: размещение гаражей и (или) стоянок для автомобилей сотрудников и посетителей рынка			лению			линии улиц - 5 м; минимальный отступ застройки от красной линии проездов - 3 м; от смежных участков 3 м.	
Общественное питание 4.6	Размещение объектов капитального строительства в целях устройства мест общественного питания (рестораны, кафе, столовые, закусочные, бары)	200	10000	не подлежат установлению	3/15	59 %	минимальный отступ застройки от красной линии улиц - 5 м; минимальный отступ застройки от красной линии проездов -	- Ресторан; - Кафе; - Столовая

Условно разрешенные виды использования								
Наименование и код ВРИ	**Описание ВРИ**	**Предельные размеры земельных участков**			**Предельное количество этажей. Предельная высота. (эт./м.)**	**Максимальный процент застройки в границах земельного участка**	**Min отступы от границ земельного участка (м.)**	**Наименование ВРИ объекта капитального строительства**
		Площадь (кв. м.)		**Размер (м.)**				
		min	**max**	**min / max**				
							3 м; от смежных участков 3 м.	
Гостиничное обслуживание 4.7	Размещение гостиниц, а также иных зданий, используемых с целью извлечения предпринимательской выгоды из предоставления жилого помещения для временного проживания в них	500	30000	не подлежат установлению	3/15	59 %	минимальный отступ застройки от красной линии улиц - 5 м; минимальный отступ застройки от красной линии проездов - 3 м; от смежных участков 3 м.	- Гостиница; - Гостевой дом
Хранение автотранспорта	Размещение отдельно стоящих и пристроенных гаражей, в том числе подземных, предназначенных для хранения автотранспорта, в том	24	300	не подлежит	1/12	80 %	3	- Индивидуальный гараж

Условно разрешенные виды использования								
Наименование и код ВРИ	**Описание ВРИ**	**Предельные размеры земельных участков**			**Предельное количество этажей. Предельная высота. (эт./м.)**	**Максимальный процент застройки в границах земельного участка**	**Min отступы от границ земельного участка (м.)**	**Наименование ВРИ объекта капитального строительства**
		Площадь (кв. м.)		**Размер (м.)**				
		min	**max**	**min / max**				
2.7.1	числе с разделением на машино-места, за исключением гаражей, размещение которых предусмотрено содержанием вида разрешенного использования с кодом 4.9			установлению				
Объекты дорожного сервиса 4.9.1	Размещение зданий и сооружений дорожного сервиса. Содержание данного вида разрешенного использования включает в себя содержание видов разрешенного использования с кодами 4.9.1.1 - 4.9.1.4	600	3000	не подлежат установлению	1/18	60 %	минимальный отступ застройки от красной линии улиц - 5 м; минимальный отступ застройки от красной линии проездов - 3 м; от смежных участков 3 м	- Кафе; - Столовая - Мотель; - Мастерская для ремонта автомобилей;
Сенокошение 1.19	Кошение трав, сбор и заготовка сена	Не подлежит установлению						

Вспомогательные виды разрешенного использования

- Не подлежат установлению.

ИНЫЕ ПРЕДЕЛЬНЫЕ ПАРАМЕТРЫ РАЗРЕШЕННОГО СТРОИТЕЛЬСТВА (РЕКОНСТРУКЦИИ) ОБЪЕКТОВ КАПИТАЛЬНОГО СТРОИТЕЛЬСТВА

1. **Минимальные отступы от границ земельных участков в целях определения мест допустимого размещения зданий, строений, сооружений, за пределами которых запрещено строительство зданий, строений, сооружений, на расстоянии, обеспечивающем соблюдение противопожарных и санитарных расстояний, но не менее:**

Индивидуальный жилой дом, многоквартирный жилой дом, жилой дом блокированной застройки должны отстоять от границы земельного участка со стороны красной линии улиц не менее, чем на 5 метров, со стороны красной линии проездов не менее чем на 3 метра. В районах сложившейся жилой застройки жилые дома могут размещаться по границе земельного участка (красной линии улиц) в соответствии со сложившимися местными условиями. Расстояние от хозяйственных построек, индивидуальных гаражей до красных линий улиц и проездов должно быть не менее 5 метров.

Иные показатели:	
максимальная высота оград вдоль улиц	2 м
максимальная высота оград между соседними участками	2 м Проветриваемые на высоту не менее 0,5 м от уровня земли
отступ застройки от фронтальной границы участка	5м Допускается размещение жилых домов по линии сложившейся застройки. По согласованию с органом местного самоуправления.
отступ основных строений от границ соседних земельных участков	3 м В случае, если на смежном земельном участке объект капитального строительства находится менее 3 м от границ земельных участков устанавливается противопожарный разрыв 6 м.
Минимальный процент озеленения	10 % от площади земельного участка.

2. **Особенности использования земельных участков и объектов капитального строительства участков в зоне Ж1:**

№ пп	**Описание**

№ пп	Описание
1.1	**Минимальное расстояние от границ участка до строений, а также между строениями:** ✓ от постройки для содержания скота и птицы - 4м; ✓ от других построек (баня, гараж и другие) - 1 м; ✓ от границ соседнего участка до открытой стоянки – 1 м.; ✓ от септиков до фундаментов зданий, строений, сооружений – не менее 5м., от фильтрующих колодцев – не менее 8 м.; ✓ от септиков и фильтрующих колодцев до границы соседнего земельного участка не менее 4 м и красной линии не менее 7 м; ✓ от границ соседнего участка до стволов высокорослых деревьев - 4 м; ✓ от границ соседнего участка до стволов среднерослых деревьев - 2 м; ✓ от границ соседнего участка до кустарника - 1 м; ✓ от окон жилых комнат до стен соседнего дома и стен вспомогательных (хозяйственных) строений, сооружений и бани расположенных на соседних земельных участках - не менее 6 м; ✓ от туалета до стен соседнего дома при отсутствии централизованной канализации - не менее 12 м, до источника водоснабжения (колодца) - не менее 25 м.
1.2	На придомовых земельных участках содержание скота и птицы допускается лишь в районах усадебной застройки с размером участка не менее 0,1 гектара.
1.3	**Минимально допустимое расстояние от окон жилых и общественных зданий до площадок:** - для игр детей дошкольного и младшего школьного возраста - не менее 12 м; - для отдыха взрослого населения - не менее 10 м; - для хозяйственных целей - не менее 20 м; - для занятий физкультурой, в зависимости от шумовых характеристик (наибольшие значения принимаются для хоккейных и футбольных площадок, наименьшие - для площадок для настольного тенниса) - 10 - 40 м; для выгула собак - не менее 40 м.
1.4	Вспомогательные строения, за исключением гаражей, размещать со стороны улиц не допускается.
1.5	На территории малоэтажной застройки на приусадебных участках запрещается строительство стоянок для грузового транспорта и транспорта для перевозки людей, находящегося в личной собственности, кроме автотранспорта грузоподъемностью менее 1,5 тонны.
1.6	**Отдельно стоящие, встроенные или пристроенные в жилые дома гаражи** на одно-два машиноместа на индивидуальный участок. Максимальное количество надземных этажей – не более 1 этажа (с возможностью использования мансардного этажа). Максимальная высота – до 3 м. Допускается размещать по красной линии без устройства распашных ворот. Допускается делать встроенными в первые этажи жилого дома.

<table>
<tr><th>№ пп</th><th>Описание</th></tr>
<tr><td>1.7</td><td>На земельных участках содержание скота и птицы допускается лишь в районах усадебной застройки с участком не менее 0,1 га.</td></tr>
<tr><td>1.8</td><td>Для установки контейнеров должна быть оборудована специальная площадка с бетонным или асфальтовым покрытием, ограниченная бордюром и зелеными насаждениями (кустарниками) по периметру и имеющая подъездной путь для автотранспорта.
Размер площадок должен быть рассчитан на установку необходимого числа контейнеров, но не более 5. Расстояние от контейнеров до жилых зданий, детских игровых площадок, мест отдыха и занятий спортом должно быть не менее 20 м, но не более 100 м.</td></tr>
<tr><td>1.9</td><td>Высота помещений хозяйственных построек для содержания скота и птицы должна быть не менее 2,4 м.</td></tr>
<tr><td>1.10</td><td>Расстояния от помещений и выгулов (вольеров, навесов, загонов) для содержания и разведения животных до окон жилых помещений и кухонь должны быть не менее:
<table>
<tr><td rowspan="2">Нормативный разрыв</td><td colspan="7">Поголовье (шт.), не более</td></tr>
<tr><td>свиньи</td><td>коровы, бычки</td><td>овцы, козы</td><td>кролики-матки</td><td>птица</td><td>лошади</td><td>нутрии, песцы</td></tr>
<tr><td>10 м</td><td>5</td><td>5</td><td>10</td><td>10</td><td>30</td><td>5</td><td>5</td></tr>
<tr><td>20 м</td><td>8</td><td>8</td><td>15</td><td>20</td><td>45</td><td>8</td><td>8</td></tr>
<tr><td>30 м</td><td>10</td><td>10</td><td>20</td><td>30</td><td>60</td><td>10</td><td>10</td></tr>
<tr><td>40 м</td><td>15</td><td>15</td><td>25</td><td>40</td><td>75</td><td>15</td><td>15</td></tr>
</table></td></tr>
<tr><td>1.11</td><td>В сельских населённых пунктах размещаемые в пределах жилой зоны группы сараев должны содержать не более 30 блоков каждая.
Сараи для скота и птицы следует предусматривать на расстоянии от окон жилых помещений дома:
- одиночные или двойные - не менее 15 метров;
- до 8 блоков - не менее 25 метров;
- свыше 8 до 30 блоков - не менее 50 метров.
Площадь застройки сблокированных сараев не должна превышать 800 м2.</td></tr>
<tr><td>1.12</td><td>Расстояния от сараев для скота и птицы до шахтных колодцев должно быть не менее 10 м.</td></tr>
</table>

№ пп	Описание
1.13	**Размеры хозяйственных построек**, размещаемых в сельских населенных пунктах на приусадебных, приквартирных земельных участках и за пределами жилой зоны, следует принимать в соответствии с заданием на проектирование. При этом этажность их не должна превышать - 1 этаж при условии обеспечения нормативной инсоляции территории на соседних приквартирных участках. Допускается пристройка хозяйственного сарая, автостоянки, бани, теплицы к усадебному дому с соблюдением требований санитарных, зооветеринарных и противопожарных норм. Пристройка помещений к жилому дому осуществляется при изоляции их от жилых комнат не менее чем тремя подсобными помещениями, при этом помещения для скота и птицы должны иметь изолированный наружный вход, расположенный не ближе 7 м от входа в дом.
1.14	На территории сельской малоэтажной жилой застройки предусматривается стопроцентная обеспеченность машино – местами для хранения и парковки легковых автомобилей и других транспортных средств. На территории с застройкой жилыми домами усадебного типа стоянки размещаются в пределах отведенного участка.
1.15	Площадь земельного участка для индивидуального гаража не должна превышать 30м2.
1.16	**Разрешается устройство пасек и ульев на территории сельских населённых пунктов** на расстоянии не менее 100 метров от ближайшего жилого дома. Пасеки должны быть огорожены плотными живыми изгородями из древесных и кустарниковых культур или сплошным деревянным забором высотой не менее 2 метров. Количество ульев на 100 кв. м земельного участка – не более 2.
1.17	**На придомовом участке допускается:** — устройство небольшого (соразмерного площади участка) ландшафтно обустроенного, не дренирующего в грунт противопожарного водоема (пруда, бассейна) с одновременным информированием об этом местных органов Государственного пожарного надзора;
1.18	**Любые вспомогательные виды разрешённого использования объектов капитального строительства** не могут по своим суммарным характеристикам (строительному объёму, общей площади, и т.д.) превышать суммарное значение аналогичных показателей основных (условных) видов разрешённого использования объектов капитального строительства, при которых установлены данные вспомогательные виды разрешённого использования.
1.19	Максимальная высота линейных сетей инженерной технического обеспечения– до 6 м., за исключением вышек связи, опор ЛЭП и иных подобных объектов.
1.20	**Размеры земельных участков для отдельно стоящих объектов некапитального строительства** (киосков, лоточной торговли, павильонов розничной торговли и обслуживания населения) площадью не более 20 кв.м. - минимальный - 10 кв.м., - максимальный – 100 кв.м. Максимальная высота строения – 3 м.
1.21	Требования соблюдения норм благоустройства, установленных соответствующими муниципальными правовыми актами;
1.22	**Требования к ограждению земельных участков:**

№ пп	Описание
	– ограждения земельных участков со стороны улицы должны выполняться в соответствии с требованиями, утвержденными органами местного самоуправления и согласованными органом, уполномоченным в области архитектуры и градостроительства; – высота ограждения земельных участков должна быть не более 2 метров; - ворота в заборе разрешается устанавливать только со стороны территорий общего пользования. На стороне забора, смежного с соседним участком, ворота устанавливать запрещается. - на фронтальной линии участка, на заборе, стоящем со стороны улицы, приспособления, представляющие опасность для пользователей общественной территории (например, колючую проволоку), можно устанавливать на высоте не менее 2 м от уровня тротуара, с внутренней стороны забора. - ограждения перед домом в пределах отступа от красной линии должно быть высотой не более 1,5 - 2 метров – ограждения между смежными земельными участками должны быть проветриваемыми на высоту не менее 0,5 м от уровня земли; – допускается устройство функционально оправданных участков сплошного ограждения (в местах интенсивного движения транспорта, размещения септиков, мусорных площадок и пр). – по взаимному согласию смежных землепользователей допускается устройство сплошных ограждений из качественных и эстетически выполненных элементов. При общей толщине конструкции ограждения до 100 мм ограждение допускается устанавливать по центру межевой границы участка, при большей толщине конструкции - смещать в сторону участка инициатора ограждения на величину превышения указанной нормы; - характер ограждения земельных участков со стороны главных улиц должен быть выдержан в едином стиле как минимум на протяжении одного квартала с обеих сторон улиц, с максимально допустимой высотой ограждений — 2,0 м. Допускается устройство функционально оправданных участков сплошного ограждения (в местах интенсивного движения транспорта, размещения септиков, мусорных площадок и других). Ограждение магазинов и кафе допускается только в хозяйственной части, высота не более 2,0 м. Ограждение детских дошкольных учреждений, школьных учреждений – по всему периметру, высота до 2,0 м.
1.23	**Проектные и строительные работы** вести в соответствии с установленными параметрами разрешенного строительства (реконструкции), а также требованиями технических регламентов, строительных норм и правил, других нормативных документов действующих на территории Российской Федерации
1.24	Допускается **отклонение от предельных параметров разрешенного строительства** объектов капитального строительства и размеров земельных участков в установленном Градостроительным кодексом порядке при предоставлении соответствующего обоснования (предоставлении расчета, выполненного проектной организацией на основании требований технических регламентов, строительных норм и правил, других нормативных документов действующих на территории Российской Федерации). Рекомендуется согласовывать с органами местного самоуправления
1.25	**Изменение общего рельефа участка**, осуществляемое путем выемки или насыпи, ведущее к изменению существующей водоотводной (дренажной) системы, к заболачиванию (переувлажнению) смежных участков или нарушению иных законных прав их

№ пп	Описание
	владельцев, не допускается. При необходимости изменения рельефа должны быть выполнены мероприятия по недопущению возможных негативных последствий. Изменение рельефа земельного участка допускается при наличии письменного согласия правообладателей соседних земельных участков.
1.26	**Отмостка** должна располагаться в пределах отведенного (предоставленного) земельного участка. Отмостка зданий должна быть не менее 0,8 м. Уклон отмостки рекомендуется принимать не менее 10% в сторону от здания.
1.27	При необходимости облицовки стен существующего жилого дома, расположенного на приусадебном участке, на расстоянии ближе 1,5 метра (но не менее 1 метра) от границы соседнего земельного участка, кирпичной кладкой толщиной 120 мм, разрешается выполнять данные работы без согласия владельцев соседних земельных участков. Также не требуется согласие совладельцев земельного участка, на котором расположен жилой дом, при условии, если облицовываемый жилой дом не находится в общей долевой собственности
1.28	Все строения должны быть обеспечены системами водоотведения с кровли с целью предотвращения подтопления соседних земельных участков и строений. Стоки должны быть направлены на свой земельный участок.
1.29	**Для инвалидов и других маломобильных групп населения** необходимо обеспечивать возможность подъезда и эксплуатации, в том числе на инвалидных колясках, к организациям обслуживания с учетом требований СНиП 35-01-2001, СП 35-101-2001, СП 35-102-2001, СП 31-102-99, СП 35-103-2001, СП 35-104-2001, СП 35-105-2002, СП 35-106-2003, СП 35-107-2003, СП 36-109-2005, СП 35-112-2005, СП 35-114-2006, СП 35-117-2006Ю ВСН-62-91*, РДС 35-201-99
1.30	**На садовом участке** допускается возводить садовый дом сезонного, временного или круглогодичного использования, хозяйственные постройки и сооружения, теплицы и другие сооружения с утепленным грунтом, навес или гараж для автомобиля.
1.31	На садово-огородных участках, как правило, допускается возводить хозяйственные постройки и сооружения временного использования
1.32	**Минимальные расстояния до границы соседнего садового участка** по санитарно-бытовым условиям должны быть: - от жилого строения (или дома) – 3 метра; - от постройки для содержания мелкого скота и птицы согласно пункту 1.10. - от других построек – 1 метр; - от стволов деревьев: - высокорослых – 4 метра; - среднерослых – 2 метра; - от кустарника – 1 метр.
1.33	При возведении на садовом (дачном) участке хозяйственных построек, располагаемых на расстоянии 1м от границы соседнего садового участка, скат крыши следует ориентировать на свой участок
1.34	**Минимальные расстояния между постройками на садовом участке** по санитарно-бытовым условиям должны быть:

№ пп	Описание
	- от жилого строения (или дома) и погреба до уборной и постройки для содержания мелкого скота и птицы согласно пункту 1.10; - до душа, бани (сауны) – 8 метров; - от шахтного колодца до уборной и компостного устройства в зависимости от направления движения грунтовых вод – 50 метров (при соответствующем гидрогеологическом обосновании может быть увеличено).
1.35	**Расстояния между жилыми домами** при новом строительстве принимаются в соответствии с нормами противопожарной безопасности, инсоляции и освещённости.
1.36	**Информационные конструкции не стационарные:** высота сооружений 8 м.

Минимальные расстояния от стен зданий и границ земельных участков учреждений и предприятий обслуживания следует принимать на основе расчетов инсоляции и освещенности, соблюдения противопожарных и бытовых разрывов, но не менее приведенных в таблице 1:

Таблица 1

Здания (земельные участки) учреждений и предприятий обслуживания	Расстояния от зданий (границ участков) учреждений и предприятий обслуживания, метров		
	до красной линии	до стен жилых зданий	до зданий общеобразовательных школ, дошкольных образовательных и лечебных учреждений
Дошкольные образовательные учреждения и общеобразовательные школы	25	По нормам инсоляции, освещенности и противопожарным нормам	
Пункты приема вторичного сырья	-	20	50
Пожарные депо	10	50	50

Противопожарные расстояния между жилыми и общественными зданиями, а также между жилыми, общественными зданиями и вспомогательными зданиями и сооружениями производственного, складского и технического назначения в зависимости от степени огнестойкости и класса их конструктивной пожарной опасности принимаются в соответствии с таблицей 2.

Таблица 2

Степень огнестойкости и здания	Класс конструктивной пожарной опасности	Материалы несущие и ограждающих конструкций строения	Минимальные расстояния при степени огнестойкости и классе конструктивной пожарной опасности жилых и общественных зданий, м			
			I II III C0	II III C1	IV C0, C1	IV, V C2, C3
I II III	C0	Камень, бетон, железобетон и др. негорючие материалы	6	8	8	10
II III	C1	То же, что и (I), с деревянными перекрытиями, защищенными не горючими и трудно горючими материалами	8	10	10	12
IV	C0, C1		8	10	10	12
IV, V	C2, C3	Древесина, каркасные ограждающие конструкции из негорючих, трудно горючих и горючих материалов	10	12	12	15

Противопожарные расстояния от хозяйственных построек, расположенных на одном садовом, дачном или приусадебном земельном участке, до жилых домов соседних земельных участков, а также между жилыми домами соседних земельных участков следует принимать в соответствии с таблицей 2, а также с учетом требований к объектам класса функциональной пожарной опасности Ф1.4 при организованной малоэтажной застройке.

Противопожарные расстояния между жилым домом и хозяйственными постройками, а также между хозяйственными постройками в пределах одного садового, дачного или приусадебного земельного участка не нормируются.

Противопожарные расстояния от границ застройки сельских поселений с одно-, двухэтажной индивидуальной застройкой, а также от домов и хозяйственных построек на территории садовых, дачных и приусадебных земельных участков до лесных насаждений в лесничествах (лесопарках) – должны быть не менее 30 м.

3. Параметры гаражей, наземных автостоянок и их земельных участков

Стандартные размеры гаражей в осях:
Длина – не более 6 метров, ширина – не более 4,5 м, высота – не более 3 м.
При наличии нескольких единиц автотранспорта допускается изменение размера гаража в пределах до 48 кв.м. Размеры гаража под личный грузовой автотранспорт определяются на основании технических характеристик (габаритов) автомобиля. На территории зоны Ж1 стоянки размещаются в пределах отведенного участка. Минимальное количество машино-мест для хранения индивидуального автотранспорта на территории земельных участков, в соответствии с таблицей 3.

Таблица 3

Объекты, здания и сооружения	Расчетная единица	Число машино-мест на расчетную единицу
Индивидуальные жилые дома	земельный участок	2

4. Расчетные параметры улиц и дорог

Улично-дорожную сеть населенных пунктов следует проектировать в виде непрерывной системы с учетом функционального назначения улиц и дорог, интенсивности транспортного, велосипедного и пешеходного движения, архитектурно-планировочной организации территории и характера застройки.

Классификацию и расчетные параметры улиц и дорог следует принимать по таблице 4.

Таблица 4

Категория сельских улиц и дорог	Основное назначение	Расчетная скорость движения, км/ч	Ширина полосы движения, м	Число полос движения	Ширина пешеходной части тротуара, м
Поселковая	Связь поселения с	60	3,5	2	-

дорога	внешними дорогами общей сети				
Главная улица	Связь жилых территорий с общественным центром	40	3	2-4	1,5-2,25
Улица в жилой застройке:					
основная	Связь внутри жилых территорий и с главной улицей по направлениям с интенсивным движением	40	3,0	2	1,0-1,5
второстепенная (переулок)	Связь между основными жилыми улицами	30	2,5	2	1,0 – 1,5
проезд	Связь жилых домов, расположенных в глубине квартала, с улицей	20	2,5-3,0	1	0-1,5
Хозяйственный проезд, скотопрогон	Прогон личного скота и проезд грузового транспорта к	30	4,5 -6	1	-

	приусадебным участкам				
проезд	Проезд транспортных средств и сельскохозяйственной техники	40	3- 12	2	--

Размещение зданий и сооружений вспомогательного назначения (трансформаторные и распределительные подстанции, тепловые пункты, насосные и пр.) должно быть компактным и не выходить за линию застройки улиц.

Отдельно стоящие газорегуляторные пункты должны располагаться от зданий и сооружений на расстояниях не менее приведенных в таблице 5.

Таблица 5

Давление газа на вводе в ГРП, ГРПБ, ШРП (МПа)	Расстояния в свету от отдельно стоящих ГРП, ГРПБ и отдельно стоящих ШРП по горизонтали (м), до		
	зданий и сооружений	автомобильных дорог (до обочины)	воздушных линий электропередачи
до 0,6	10	5	не менее 1,5 высоты опоры
свыше 0,6 до 1,2	15	8	

Примечания:

1. Расстояние следует принимать от наружных стен зданий ГРП, ГРПБ или ШРП, а при расположении оборудования на открытой площадке - от ограждения.

2. Требования таблицы распространяются также на узлы учета расхода газа, располагаемые в

отдельно стоящих зданиях или в шкафах на отдельно стоящих опорах.

3. Расстояние от отдельно стоящего ШРП при давлении газа на вводе до 0,3 МПа до зданий и сооружений не нормируется.

5. Минимальный процент озеленения земельного участка для всех типов многоквартирной жилой застройки – 15%.
6. Процент застройки подземной части не регламентируется.

ОГРАНИЧЕНИЯ ИСПОЛЬЗОВАНИЯ ЗЕМЕЛЬНЫХ УЧАСТКОВ И ОБЪЕКТОВ КАПИТАЛЬНОГО СТРОИТЕЛЬСТВА:

Не допускается размещение жилой застройки, объектов учебно-образовательного назначения и объектов здравоохранения в санитарно-защитных зонах, установленных в предусмотренном действующим законодательством порядке.

В границах зоны застройки индивидуальными жилыми домами Ж1 не допускается:

а) размещение во встроенных или пристроенных к дому помещениях магазинов строительных материалов, магазинов с наличием в них взрывоопасных веществ и материалов, организаций бытового обслуживания, в которых применяются легковоспламеняющиеся жидкости (за исключением парикмахерских, мастерских по ремонту часов, обуви);

б) ремонт автомобилей, другой техники, складирование строительных материалов, хозяйственного инвентаря, оборудования на землях общего пользования;

в) размещение рекламы на ограждениях участка, домах, строениях;

г) размещение со стороны улиц вспомогательных строений, за исключением гаражей;

д) размещение бань, саун при отсутствии канализования стоков.

Использование земельных участков в границах охранных зон объектов электросетевого хозяйства осуществлять в соответствии с Постановлением Правительства Российской Федерации от 24.02.2009
№ 160 «О порядке установления охранных зон объектов электросетевого хозяйства и особых условий использования земельных участков, расположенных в границах таких зон».

Ограничения использования земельных участков и объектов капитального строительства в зонах с особыми условиями использования территорий устанавливаются совокупностью требований, определенных главой 6 настоящих Правил.

Ж2. ЗОНА ЗАСТРОЙКИ МАЛОЭТАЖНЫМИ ЖИЛЫМИ ДОМАМИ (ДО 4 ЭТАЖЕЙ, ВКЛЮЧАЯ МАНСАРДНЫЙ)

Зона застройки малоэтажными жилыми домами (до 4 этажей, включая мансардный) (Ж2) выделена для обеспечения правовых условий формирования территории с размещением многоквартирных домов до 4-х этажей, с широким спектром услуг местного значения.

Основные виды разрешенного использования								
Наименование и код ВРИ	**Описание ВРИ**	**Предельные размеры земельных участков**			**Предельное количество этажей. Предельная высота. (эт./м.)**	**Максимальный процент застройки в границах земельного участка**	**Min отступы от границ земельного участка (м.)**	**Наименование ВРИ объекта капитального строительства**
		Площадь (кв. м.)		**Размер (м.)**				
		min	**max**	**min / max**				
Малоэтажная многоквартирная жилая застройка 2.1.1	Размещение малоэтажных многоквартирных домов (многоквартирные дома высотой до 4 этажей, включая мансардный); обустройство спортивных и детских площадок, площадок для отдыха; размещение объектов обслуживания жилой застройки во встроенных, пристроенных и встроенно-пристроенных помещениях малоэтажного многоквартирного дома, если общая площадь таких помещений в малоэтажном многоквартирном доме не составляет более 15% общей площади помещений дома	400 (при существующем малоэтажном многоквартирном жилом доме – 300)	4500*	не подлежат установлению	4 (включая мансардный)/20	60 %	3	- Многоквартирный жилой дом; - Спортивная площадка; - Детская площадка; - Площадка для отдыха; - Индивидуальный гараж
		*- Максимальный размер земельных участков для малоэтажных жилых домов не применяется к земельным участкам, образуемым в целях их					минимальный отступ застройки от красной линии улиц - 5 м;	

Основные виды разрешенного использования								
Наименование и код ВРИ	**Описание ВРИ**	**Предельные размеры земельных участков**			**Предельное количество этажей. Предельная высота. (эт./м.)**	**Максимальный процент застройки в границах земельного участка**	**Min отступы от границ земельного участка (м.)**	**Наименование ВРИ объекта капитального строительства**
		Площадь (кв. м.)		**Размер (м.)**				
		min	**max**	**min / max**				
		предоставления для комплексного освоения территории					минимальный отступ застройки от красной линии проездов - 3 м;	
Блокированная жилая застройка 2.3	Размещение жилого дома, имеющего одну или несколько общих стен с соседними жилыми домами (количеством этажей не более чем три, при общем количестве совмещенных домов не более десяти и каждый из которых предназначен для проживания одной семьи, имеет общую стену (общие стены) без проемов с соседним домом или соседними домами, расположен на отдельном земельном участке и имеет выход на территорию общего пользования (жилые дома блокированной застройки); разведение декоративных и плодовых	100	3000	не подлежат установлению	3/15	80 %	3 (за исключением блокировки жилой застройки, в таких случаях блокированные дома располагаются по границе участка с отступом 0 метров)	- Жилой дом блокированной застройки; - Спортивная площадка; - Детская площадка; - Площадка для отдыха; - Индивидуальный гараж

Основные виды разрешенного использования								
Наименование и код ВРИ	**Описание ВРИ**	**Предельные размеры земельных участков**			**Предельное количество этажей. Предельная высота. (эт./м.)**	**Максимальный процент застройки в границах земельного участка**	**Min отступы от границ земельного участка (м.)**	**Наименование ВРИ объекта капитального строительства**
		Площадь (кв. м.)		**Размер (м.)**				
		min	**max**	**min / max**				
	деревьев, овощных и ягодных культур; размещение индивидуальных гаражей и иных вспомогательных сооружений; обустройство спортивных и детских площадок, площадок для отдыха							
Для индивидуального жилищного строительства 2.1	Размещение жилого дома (отдельно стоящего здания количеством надземных этажей не более чем три, высотой не более двадцати метров, которое состоит из комнат и помещений вспомогательного использования, предназначенных для удовлетворения гражданами бытовых и иных нужд, связанных с их проживанием в таком здании, не предназначенного для раздела на самостоятельные объекты недвижимости); выращивание иных декоративных или сельскохозяйственных культур; размещение индивидуальных гаражей и хозяйственных построек	600	3000	12/неограниченно (ширина земельных участков вдоль фронта улицы (проезда)	3(надземных) 20	60 %	3 минимальный отступ застройки от красной линии улиц - 5 м; минимальный отступ застройки от красной линии проездов - 3 м;	- Индивидуальный жилой дом; - Индивидуальный гараж; - Баня; - Сарай

Основные виды разрешенного использования								
Наименование и код ВРИ	**Описание ВРИ**	**Предельные размеры земельных участков**			**Предельное количество этажей. Предельная высота. (эт./м.)**	**Максимальный процент застройки в границах земельного участка**	**Min отступы от границ земельного участка (м.)**	**Наименование ВРИ объекта капитального строительства**
		Площадь (кв. м.)		**Размер (м.)**				
		min	**max**	**min / max**				
Историко - культурная деятельность 9.3	Сохранение и изучение объектов культурного наследия народов Российской Федерации (памятников истории и культуры), в том числе: объектов археологического наследия, достопримечательных мест, мест бытования исторических промыслов, производств и ремесел, исторических поселений, недействующих военных и гражданских захоронений, объектов культурного наследия, хозяйственная деятельность, являющаяся историческим промыслом или ремеслом, а также хозяйственная деятельность, обеспечивающая познавательный туризм	не подлежат установлению			-/20	не подлежат установлению	5	- Объект культурного наследия; - Памятник истории и культуры; - Ансамбль
Для ведения личного подсобно	Размещение жилого дома, указанного в описании вида разрешенного использования с кодом 2.1; производство сельскохозяйственной	600	3000	12/неограниченно (ширина	3(надземных) 12	60 %	3	- Индивидуальный жилой дом; - Индивидуальный гараж;

Основные виды разрешенного использования								
Наименование и код ВРИ	**Описание ВРИ**	**Предельные размеры земельных участков**			**Предельное количество этажей. Предельная высота. (эт./м.)**	**Максимальный процент застройки в границах земельного участка**	**Min отступы от границ земельного участка (м.)**	**Наименование ВРИ объекта капитального строительства**
		Площадь (кв. м.)		**Размер (м.)**				
		min	**max**	**min / max**				
го хозяйства (приусадебный земельный участок) 2.2	продукции; размещение гаража и иных вспомогательных сооружений; содержание сельскохозяйственных животных			земельных участков вдоль фронта улицы (проезда)			минимальный отступ застройки от красной линии улиц - 5 м; минимальный отступ застройки от красной линии проездов - 3 м;	- Баня; - Сарай

Условно разрешенные виды использования								
Наименование и код ВРИ	**Описание ВРИ**	**Предельные размеры земельных участков**			**Предельное количество этажей. Предельная высота. (эт./м.)**	**Максимальный процент застройки в границах земельного участка**	**Min отступы от границ земельного участка (м.)**	**Наименование ВРИ объекта капитального строительства**
		Площадь (кв. м.)		**Размер (м.)**				
		min	**max**	**min / max**				
Хранение автотранспорта 2.7.1	Размещение отдельно стоящих и пристроенных гаражей, в том числе подземных, предназначенных для хранения автотранспорта, в том числе с разделением на машино-места, за исключением гаражей, размещение которых предусмотрено содержанием вида разрешенного использования с кодом 4.9	18	300	не подлежит установлению	1/3	75 %	1	- Индивидуальный гараж
Социальное обслуживание 3.2	Размещение зданий, предназначенных для оказания гражданам социальной помощи. Содержание данного вида разрешенного использования включает в себя содержание видов разрешенного использования с кодами 3.2.1 - 3.2.4	150	50000	не подлежат установлению	3/12	60 %	1	- Административное здание; - Дом престарелых; - Детский дом; - Центр социальной помощи семье и детям; - Детский дом-интернат; - Дом ребенка (малютки); - Дом-интернат для престарелых и инвалидов; - Дом-интернат для детей-инвалидов; - Дом-интернат для

Условно разрешенные виды использования								
Наименование и код ВРИ	**Описание ВРИ**	**Предельные размеры земельных участков**			**Предельное количество этажей. Предельная высота. (эт./м.)**	**Максимальный процент застройки в границах земельного участка**	**Min отступы от границ земельного участка (м.)**	**Наименование ВРИ объекта капитального строительства**
		Площадь (кв. м.)		**Размер (м.)**				
		min	**max**	**min / max**				
								взрослых с физическими нарушениями; -Психоневрологический интернат; - Пункт питания малоимущих граждан; - Пункт ночлега для бездомных граждан; -Отделение связи; - Почта; - Почтовое отделение;
Бытовое обслуживание 3.3	Размещение объектов капитального строительства, предназначенных для оказания населению или организациям бытовых услуг (мастерские мелкого ремонта, ателье, бани, парикмахерские, прачечные, химчистки, похоронные бюро)	200	4000	не подлежат установлению	3/12	59 %	минимальный отступ застройки от красной линии улиц - 5 м; минимальный отступ застройки от красной линии проездов - 3 м; от	- Мастерская мелкого ремонта; - Баня общественная; - Парикмахерская; - Ателье; - Прачечная; - Химчистка;

Условно разрешенные виды использования								
Наименование и код ВРИ	**Описание ВРИ**	**Предельные размеры земельных участков**			**Предельное количество этажей. Предельная высота. (эт./м.)**	**Максимальный процент застройки в границах земельного участка**	**Min отступы от границ земельного участка (м.)**	**Наименование ВРИ объекта капитального строительства**
		Площадь (кв. м.)		**Размер (м.)**				
		min	**max**	**min / max**				
							смежных участков 3.	
Амбулаторно-поликлиническое обслуживание 3.4.1	Размещение объектов капитального строительства, предназначенных для оказания гражданам амбулаторно-поликлинической медицинской помощи (поликлиники, фельдшерские пункты, пункты здравоохранения, центры матери и ребенка, диагностические центры, молочные кухни, станции донорства крови, клинические лаборатории)	100	50000	не подлежат установлению	2/12	60 %	минимальный отступ застройки от красной линии улиц - 5 м; минимальный отступ застройки от красной линии проездов - 3 м; от смежных участков 3.	- Поликлиника; - Фельдшерский или фельдшерско-акушерские пункт; - Пункт здравоохранения; - Станции скорой помощи; - Пункт оказания первой медицинской помощи; - Аптека
Дошкольное, начальное и среднее общее образова	Размещение объектов капитального строительства, предназначенных для просвещения, дошкольного, начального и среднего общего образования (детские ясли, детские сады, школы, лицеи, гимназии, художественные, музыкальные	1500	50000	не подлежат установлению	Дошкольное – 2 Начальное и среднее - 4	50 %	От красной линии – 10м От соседнего участка – 5м	- Детские ясли; - Детский сад; - Начальная школа-детский сад; - Школа; - Лицей; - Гимназия;

Условно разрешенные виды использования								
Наименование и код ВРИ	**Описание ВРИ**	**Предельные размеры земельных участков**			**Предельное количество этажей. Предельная высота. (эт./м.)**	**Максимальный процент застройки в границах земельного участка**	**Min отступы от границ земельного участка (м.)**	**Наименование ВРИ объекта капитального строительства**
		Площадь (кв. м.)		**Размер (м.)**				
		min	**max**	**min / max**				
ние 3.5.1	школы, образовательные кружки и иные организации, осуществляющие деятельность по воспитанию, образованию и просвещению), в том числе зданий, спортивных сооружений, предназначенных для занятия обучающихся физической культурой и спортом							- Музыкальная школа
Культурное развитие 3.6	Размещение зданий и сооружений, предназначенных для размещения объектов культуры. Содержание данного вида разрешенного использования включает в себя содержание видов разрешенного использования с кодами 3.6.1-3.6.3	500	100000	не подлежат установлению	2/30	50 %	3 минимальный отступ от красной линии улиц– 5 м;	- Музей; - Выставочный зал; - Художественная галерея; - Дом культуры; - Центр культурного развития; - Библиотека; - Пункт книговыдачи; - Кинозал
Деловое управление 4.1	Размещение объектов капитального строительства с целью: размещения объектов управленческой деятельности, не связанной с государственным или	200	30000	не подлежат установлению	3/12	49 %	минимальный отступ застройки от красной линии улиц	- Деловой центр; - Офисный центр; - Биржа ценных бумаг; - Административное здание

Условно разрешенные виды использования								
Наименование и код ВРИ	**Описание ВРИ**	**Предельные размеры земельных участков**			**Предельное количество этажей. Предельная высота. (эт./м.)**	**Максимальный процент застройки в границах земельного участка**	**Min отступы от границ земельного участка (м.)**	**Наименование ВРИ объекта капитального строительства**
		Площадь (кв. м.)		**Размер (м.)**				
		min	**max**	**min / max**				
	муниципальным управлением и оказанием услуг, а также с целью обеспечения совершения сделок, не требующих передачи товара в момент их совершения между организациями, в том числе биржевая деятельность (за исключением банковской и страховой деятельности)						- 5 м; минимальный отступ застройки от красной линии проездов - 3 м; от смежных участков 3.	
Магазины 4.4	Размещение объектов капитального строительства, предназначенных для продажи товаров, торговая площадь которых составляет до 5000 кв. м	200	10000	не подлежат установлению	3/12	60 %	3 минимальный отступ застройки от красной линии улиц - 5 м	- Магазин; - Аптека
Общественное питание 4.6	Размещение объектов капитального строительства в целях устройства мест общественного питания (рестораны, кафе, столовые, закусочные, бары)	200	10000	не подлежат установлению	3/15	59 %	минимальный отступ застройки от красной линии улиц	- Ресторан; - Кафе; - Столовая

Условно разрешенные виды использования								
Наименование и код ВРИ	**Описание ВРИ**	**Предельные размеры земельных участков**			**Предельное количество этажей. Предельная высота. (эт./м.)**	**Максимальный процент застройки в границах земельного участка**	**Min отступы от границ земельного участка (м.)**	**Наименование ВРИ объекта капитального строительства**
		Площадь (кв. м.)		**Размер (м.)**				
		min	**max**	**min / max**				
							- 5 м; минимальный отступ застройки от красной линии проездов - 3 м; от смежных участков 3.	
Гостиничное обслуживание 4.7	Размещение гостиниц, а также иных зданий, используемых с целью извлечения предпринимательской выгоды из предоставления жилого помещения для временного проживания в них	500	30000	не подлежат установлению	3/12	59 %	1	- Гостиница; - Гостевой дом
Обеспечение внутреннего правопорядка 8.3	Размещение объектов капитального строительства, необходимых для подготовки и поддержания в готовности органов внутренних дел, Росгвардии и спасательных служб, в которых существует военизированная служба; размещение объектов гражданской	не подлежат установлению					1	- Здание РОВД, ГИБДД, военные комиссариаты; - Здание, сооружение следственных органов; - Отделение, участковый пункт полиции; - Пожарное депо; - Пожарная часть;

Условно разрешенные виды использования								
Наименование и код ВРИ	**Описание ВРИ**	**Предельные размеры земельных участков**			**Предельное количество этажей. Предельная высота. (эт./м.)**	**Максимальный процент застройки в границах земельного участка**	**Min отступы от границ земельного участка (м.)**	**Наименование ВРИ объекта капитального строительства**
		Площадь (кв. м.)		**Размер (м.)**				
		min	**max**	**min / max**				
	обороны, за исключением объектов гражданской обороны, являющихся частями производственных зданий							- Объект гражданской обороны; - Спасательная служба; - Гараж;
Земельные участки (территории) общего пользования 12.0	Земельные участки общего пользования. Содержание данного вида разрешенного использования включает в себя содержание видов разрешенного использования с кодами 12.0.1 - 12.0.2	не подлежат установлению						- Автомобильные дороги; - Набережные; - Скверы; - Бульвары; - Велодорожки; - Площади; - Малые архитектурные формы; - Памятники; - Общественные туалеты
Ведение огородничества 13.1	Осуществление отдыха и (или) выращивания гражданами для собственных нужд сельскохозяйственных культур; размещение хозяйственных построек, не являющихся объектами недвижимости, предназначенных для хранения инвентаря и урожая сельскохозяйственных культур	400	2000	4/50 (ширина земельных участков вдоль фронта улицы (проезда	не подлежат установлению			- Хозяйственные строения

Условно разрешенные виды использования								
Наименование и код ВРИ	**Описание ВРИ**	**Предельные размеры земельных участков**			**Предельное количество этажей. Предельная высота. (эт./м.)**	**Максимальный процент застройки в границах земельного участка**	**Min отступы от границ земельного участка (м.)**	**Наименование ВРИ объекта капитального строительства**
		Площадь (кв. м.)		**Размер (м.)**				
		min	**max**	**min / max**				
				)				
Среднеэтажная жилая застройка ** 2.5	Размещение многоквартирных домов этажностью не выше восьми этажей; благоустройство и озеленение; размещение подземных гаражей и автостоянок; обустройство спортивных и детских площадок, площадок для отдыха; размещение объектов обслуживания жилой застройки во встроенных, пристроенных и встроенно-пристроенных помещениях многоквартирного дома, если общая площадь таких помещений в многоквартирном доме не составляет более 20% общей площади помещений дома	1500	10000	не подлежат установлению	6/24	40 %	3 минимальный отступ застройки от красной линии улиц - 5 м; минимальный отступ застройки от красной линии проездов - 3 м;	- Среднеэтажный жилой дом; - Спортивная площадка; - Детская площадка; - Площадка для отдыха; - Подземные гаражи; -Автостоянки; - Объекты обслуживания жилой застройки;
		**Для формирования земельных участков под существующими многоквартирными жилыми домами в соответствии с жилищным законодательством						

Условно разрешенные виды использования								
Наименование и код ВРИ	**Описание ВРИ**	**Предельные размеры земельных участков**			**Предельное количество этажей. Предельная высота. (эт./м.)**	**Максимальный процент застройки в границах земельного участка**	**Min отступы от границ земельного участка (м.)**	**Наименование ВРИ объекта капитального строительства**
		Площадь (кв. м.)		**Размер (м.)**				
		min	**max**	**min / max**				
Религиозное использование 3.7	Размещение зданий и сооружений религиозного использования. Содержание данного вида разрешенного использования включает в себя содержание видов разрешенного использования с кодами 3.7.1-3.7.2	100	5000	не подлежат установлению	3/12* *- Для объектов капитального строительств, предназначенных для отправления религиозных обрядов (церкви, соборы, храмы, часовни, монастыри, мечети, молельные дома) - не подлежат установлению	50 %*	1	- Церковь; - Собор; - Храм; - Часовня; - Монастырь; - Воскресная школа; - Семинария; - Духовное училище - Мечеть - Медресе -Минарет - Синагога
Рынки 4.3	Размещение объектов капитального строительства, сооружений, предназначенных для организации постоянной или временной торговли (ярмарка, рынок, базар), с учетом того, что каждое из торговых мест не располагает торговой площадью более 200 кв.м: размещение гаражей и (или) стоянок	1500	50000	не подлежат установлению	2/20	65 %	минимальный отступ застройки от красной линии улиц - 5 м; минимальный отступ застройки	- Ярмарка; -Рынок; - Автомобильная стоянка

Условно разрешенные виды использования								
Наименование и код ВРИ	**Описание ВРИ**	**Предельные размеры земельных участков**			**Предельное количество этажей. Предельная высота. (эт./м.)**	**Максимальный процент застройки в границах земельного участка**	**Min отступы от границ земельного участка (м.)**	**Наименование ВРИ объекта капитального строительства**
		Площадь (кв. м.)		**Размер (м.)**				
		min	**max**	**min / max**				
	для автомобилей сотрудников и посетителей рынка						от красной линии проездов - 3 м; от смежных участков - 3	
Служебные гаражи 4.9	Размещение постоянных или временных гаражей, стоянок для хранения служебного автотранспорта, используемого в целях осуществления видов деятельности, предусмотренных видами разрешенного использования с кодами 3.0, 4.0, а также для стоянки и хранения транспортных средств общего пользования, в том числе в депо	2000	20000	не подлежат установлению	1/15	75 %	1	- Гаражи с несколькими стояночными местами; - Стоянки (парковки); - Гаражи, многоярусные гаражи;

Условно разрешенные виды использования								
Наименование и код ВРИ	Описание ВРИ	Предельные размеры земельных участков			Предельное количество этажей. Предельная высота. (эт./м.)	Максимальный процент застройки в границах земельного участка	Min отступы от границ земельного участка (м.)	Наименование ВРИ объекта капитального строительства
		Площадь (кв. м.)		Размер (м.)				
		min	max	min / max				
Спорт 5.1	Размещение зданий и сооружений для занятия спортом. Содержание данного вида разрешенного использования включает в себя содержание видов разрешенного использования с кодами 5.1.1 - 5.1.7	50	50000	4/не ограничено	3/30	50 % Для плоскостных сооружений - 75 %	1	- Стадион; - Физкультурно – оздоровительный комплекс; - Физкультурно – спортивное сооружение; - Спортивный комплекс; - Теннисный корт; - Автодром; -Ипподром; - Трамплины; - Спортивные стрельбища; - Спортивный клуб; - Спортивный зал; - Бассейн; - Ледовый дворец; - Дворец спорта; - Площадка для занятия спортом
Сенокошение 1.19	Кошение трав, сбор и заготовка сена	Не подлежит установлению						

Вспомогательные виды разрешенного использования

- Не подлежат установлению.

ИНЫЕ ПРЕДЕЛЬНЫЕ ПАРАМЕТРЫ РАЗРЕШЕННОГО СТРОИТЕЛЬСТВА (РЕКОНСТРУКЦИИ) ОБЪЕКТОВ КАПИТАЛЬНОГО СТРОИТЕЛЬСТВА

1. **Минимальные отступы от границ земельных участков в целях определения мест допустимого размещения зданий, строений, сооружений, за пределами которых запрещено строительство зданий, строений, сооружений, на расстоянии, обеспечивающем соблюдение противопожарных и санитарных расстояний, но не менее:**

Индивидуальный жилой дом, многоквартирный жилой дом, жилой дом блокированной застройки должны отстоять от границы земельного участка со стороны красной линии улиц не менее, чем на 5 метров, со стороны красной линии проездов не менее чем на 3 метра. В районах сложившейся жилой застройки жилые дома могут размещаться по границе земельного участка (красной линии улиц) в соответствии со сложившимися местными условиями. Расстояние от хозяйственных построек, индивидуальных гаражей до красных линий улиц и проездов должно быть не менее 5 метров.

Иные показатели:	
максимальная высота оград вдоль улиц	2 м
максимальная высота оград между соседними участками	2 м Проветриваемые на высоту не менее 0,5 м от уровня земли
отступ застройки от фронтальной границы участка	5м Допускается размещение жилых домов по линии сложившейся застройки. По согласованию с органом местного самоуправления.
отступ основных строений от границ соседних земельных участков	3 м В случае, если на смежном земельном участке объект капитального строительства находится менее 3 м от границ земельных участков устанавливается противоположный разрыв 6 м
Минимальный процент озеленения	10 % от площади земельного участка.

2. **Особенности использования земельных участков и объектов капитального строительства участков в зоне Ж2:**

№ пп	Описание
1.1	**Минимальное расстояние от границ участка до строений, а также между строениями:**

№ пп	Описание
	✓ от постройки для содержания скота и птицы - 4м; ✓ от других построек (баня, гараж и другие) - 1 м; ✓ от границ соседнего участка до открытой стоянки – 1 м.; ✓ от септиков до фундаментов зданий, строений, сооружений – не менее 5м., от фильтрующих колодцев – не менее 8 м.; ✓ от септиков и фильтрующих колодцев до границы соседнего земельного участка не менее 4 м и красной линии не менее 7 м; ✓ от границ соседнего участка до стволов высокорослых деревьев - 4 м; ✓ от границ соседнего участка до стволов среднерослых деревьев - 2 м; ✓ от границ соседнего участка до кустарника - 1 м; ✓ от окон жилых комнат до стен соседнего дома и стен вспомогательных (хозяйственных) строений, сооружений и бани расположенных на соседних земельных участках - не менее 6 м; ✓ от туалета до стен соседнего дома при отсутствии централизованной канализации - не менее 12 м, до источника водоснабжения (колодца) - не менее 25 м.
1.2	На придомовых земельных участках содержание скота и птицы допускается лишь в районах усадебной застройки с размером участка не менее 0,1 гектара.
1.3	**Минимально допустимое расстояние от окон жилых и общественных зданий до площадок:** - для игр детей дошкольного и младшего школьного возраста - не менее 12 м; - для отдыха взрослого населения - не менее 10 м; - для хозяйственных целей - не менее 20 м; - для занятий физкультурой, в зависимости от шумовых характеристик (наибольшие значения принимаются для хоккейных и футбольных площадок, наименьшие - для площадок для настольного тенниса) - 10 - 40 м; для выгула собак - не менее 40 м.
1.4	Вспомогательные строения, за исключением гаражей, размещать со стороны улиц не допускается.
1.5	На территории малоэтажной застройки на приусадебных участках запрещается строительство стоянок для грузового транспорта и транспорта для перевозки людей, находящегося в личной собственности, кроме автотранспорта грузоподъемностью менее 1,5 тонны.
1.6	**Отдельно стоящие, встроенные или пристроенные в жилые дома гаражи** на одно-два машиноместа на индивидуальный участок. Максимальное количество надземных этажей – не более 1 этажа (с возможностью использования мансардного этажа). Максимальная высота – до 3 м. Допускается размещать по красной линии без устройства распашных ворот. Допускается делать встроенными в первые этажи жилого дома.
1.7	На земельных участках содержание скота и птицы допускается лишь в районах усадебной застройки с участком не менее 0,1 га.

<table>
<tr><th>№ пп</th><th>Описание</th></tr>
<tr><td>1.8</td><td>Для установки контейнеров должна быть оборудована специальная площадка с бетонным или асфальтовым покрытием, ограниченная бордюром и зелеными насаждениями (кустарниками) по периметру и имеющая подъездной путь для автотранспорта.
Размер площадок должен быть рассчитан на установку необходимого числа контейнеров, но не более 5. Расстояние от контейнеров до жилых зданий, детских игровых площадок, мест отдыха и занятий спортом должно быть не менее 20 м, но не более 100 м.</td></tr>
<tr><td>1.9</td><td>Высота помещений хозяйственных построек для содержания скота и птицы должна быть не менее 2,4 м.</td></tr>
<tr><td>1.10</td><td>Расстояния от помещений и выгулов (вольеров, навесов, загонов) для содержания и разведения животных до окон жилых помещений и кухонь должны быть не менее:
<table>
<tr><td rowspan="2">Нормативный разрыв</td><td colspan="7">Поголовье (шт.), не более</td></tr>
<tr><td>свиньи</td><td>коровы, бычки</td><td>овцы, козы</td><td>кролики-матки</td><td>птица</td><td>лошади</td><td>нутрии, песцы</td></tr>
<tr><td>10 м</td><td>5</td><td>5</td><td>10</td><td>10</td><td>30</td><td>5</td><td>5</td></tr>
<tr><td>20 м</td><td>8</td><td>8</td><td>15</td><td>20</td><td>45</td><td>8</td><td>8</td></tr>
<tr><td>30 м</td><td>10</td><td>10</td><td>20</td><td>30</td><td>60</td><td>10</td><td>10</td></tr>
<tr><td>40 м</td><td>15</td><td>15</td><td>25</td><td>40</td><td>75</td><td>15</td><td>15</td></tr>
</table></td></tr>
<tr><td>1.11</td><td>В сельских населённых пунктах размещаемые в пределах жилой зоны группы сараев должны содержать не более 30 блоков каждая.
Сараи для скота и птицы следует предусматривать на расстоянии от окон жилых помещений дома:
- одиночные или двойные - не менее 15 метров;
- до 8 блоков - не менее 25 метров;
- свыше 8 до 30 блоков - не менее 50 метров.
Площадь застройки сблокированных сараев не должна превышать 800 м2.</td></tr>
<tr><td>1.12</td><td>Расстояния от сараев для скота и птицы до шахтных колодцев должно быть не менее 10 м.</td></tr>
<tr><td>1.13</td><td>Размеры хозяйственных построек, размещаемых в сельских населенных пунктах на приусадебных, приквартирных земельных участках и за пределами жилой зоны, следует принимать в соответствии с заданием на проектирование. При этом этажность их не должна превышать - 1 этаж при условии обеспечения нормативной инсоляции территории на соседних приквартирных участках.
Допускается пристройка хозяйственного сарая, автостоянки, бани, теплицы к усадебному дому с соблюдением требований санитарных, зооветеринарных и противопожарных норм.
Пристройка помещений к жилому дому осуществляется при изоляции их от жилых комнат не менее чем тремя подсобными помещениями, при этом помещения для скота и птицы должны иметь изолированный наружный вход, расположенный не ближе 7 м от входа в дом.</td></tr>
<tr><td>1.14</td><td>На территории сельской малоэтажной жилой застройки предусматривается стопроцентная обеспеченность машино – местами</td></tr>
</table>

№ пп	Описание
	для хранения и парковки легковых автомобилей и других транспортных средств. На территории с застройкой жилыми домами усадебного типа стоянки размещаются в пределах отведенного участка.
1.15	Площадь земельного участка для индивидуального гаража не должна превышать 30м2.
1.16	**Разрешается устройство пасек и ульев на территории сельских населённых пунктов** на расстоянии не менее 100 метров от ближайшего жилого дома. Пасеки должны быть огорожены плотными живыми изгородями из древесных и кустарниковых культур или сплошным деревянным забором высотой не менее 2 метров. Количество ульев на 100 кв. м земельного участка – не более 2.
1.17	**На придомовом участке допускается:** — устройство небольшого (соразмерного площади участка) ландшафтно обустроенного, не дренирующего в грунт противопожарного водоема (пруда, бассейна) с одновременным информированием об этом местных органов Государственного пожарного надзора;
1.18	**Любые вспомогательные виды разрешённого использования объектов капитального строительства** не могут по своим суммарным характеристикам (строительному объёму, общей площади, и т.д.) превышать суммарное значение аналогичных показателей основных (условных) видов разрешённого использования объектов капитального строительства, при которых установлены данные вспомогательные виды разрешённого использования.
1.19	Максимальная высота линейных сетей инженерной технического обеспечения– до 6 м., за исключением вышек связи, опор ЛЭП и иных подобных объектов.
1.20	**Размеры земельных участков для отдельно стоящих объектов некапитального строительства** (киосков, лоточной торговли, павильонов розничной торговли и обслуживания населения) площадью не более 20 кв.м. - минимальный - 10 кв.м., - максимальный – 100 кв.м. Максимальная высота строения – 3 м.
1.21	Требования соблюдения норм благоустройства, установленных соответствующими муниципальными правовыми актами;
1.22	**Требования к ограждению земельных участков:** – ограждения земельных участков со стороны улицы должны выполняться в соответствии с требованиями, утвержденными органами местного самоуправления и согласованными органом, уполномоченным в области архитектуры и градостроительства; – высота ограждения земельных участков должна быть не более 2 метров; - ворота в заборе разрешается устанавливать только со стороны территорий общего пользования. На стороне забора, смежного с соседним участком, ворота устанавливать запрещается. - на фронтальной линии участка, на заборе, стоящем со стороны улицы, приспособления, представляющие опасность для пользователей общественной территории (например, колючую проволоку), можно устанавливать на высоте не менее 2 м от уровня тротуара, с внутренней стороны забора. - ограждения перед домом в пределах отступа от красной линии должно быть высотой не более 1,5 - 2 метров – ограждения между смежными земельными участками должны быть проветриваемыми на высоту не менее 0,5 м от уровня

№ пп	Описание
	земли; – допускается устройство функционально оправданных участков сплошного ограждения (в местах интенсивного движения транспорта, размещения септиков, мусорных площадок и пр). – по взаимному согласию смежных землепользователей допускается устройство сплошных ограждений из качественных и эстетически выполненных элементов. При общей толщине конструкции ограждения до 100 мм ограждение допускается устанавливать по центру межевой границы участка, при большей толщине конструкции - смещать в сторону участка инициатора ограждения на величину превышения указанной нормы; - характер ограждения земельных участков со стороны главных улиц должен быть выдержан в едином стиле как минимум на протяжении одного квартала с обеих сторон улиц, с максимально допустимой высотой ограждений — 2,0 м. Допускается устройство функционально оправданных участков сплошного ограждения (в местах интенсивного движения транспорта, размещения септиков, мусорных площадок и других). Ограждение магазинов и кафе допускается только в хозяйственной части, высота не более 2,0 м. Ограждение детских дошкольных учреждений, школьных учреждений – по всему периметру, высота до 2,0 м.
1.23	**Проектные и строительные работы** вести в соответствии с установленными параметрами разрешенного строительства (реконструкции), а также требованиями технических регламентов, строительных норм и правил, других нормативных документов действующих на территории Российской Федерации
1.24	Допускается **отклонение от предельных параметров разрешенного строительства** объектов капитального строительства и размеров земельных участков в установленном Градостроительным кодексом порядке при предоставлении соответствующего обоснования (предоставлении расчета, выполненного проектной организацией на основании требований технических регламентов, строительных норм и правил, других нормативных документов действующих на территории Российской Федерации). Рекомендуется согласовывать с органами местного самоуправления
1.25	**Изменение общего рельефа участка**, осуществляемое путем выемки или насыпи, ведущее к изменению существующей водоотводной (дренажной) системы, к заболачиванию (переувлажнению) смежных участков или нарушению иных законных прав их владельцев, не допускается. При необходимости изменения рельефа должны быть выполнены мероприятия по недопущению возможных негативных последствий. Изменение рельефа земельного участка допускается при наличии письменного согласия правообладателей соседних земельных участков.
1.26	**Отмостка** должна располагаться в пределах отведенного (предоставленного) земельного участка. Отмостка зданий должна быть не менее 0,8 м. Уклон отмостки рекомендуется принимать не менее 10% в сторону от здания.
1.27	При необходимости облицовки стен существующего жилого дома, расположенного на приусадебном участке, на расстоянии ближе 1,5 метра (но не менее 1 метра) от границы соседнего земельного участка, кирпичной кладкой толщиной 120 мм, разрешается выполнять данные работы без согласия владельцев соседних земельных участков. Также не требуется согласие совладельцев земельного участка, на котором расположен жилой дом, при условии, если облицовываемый жилой дом не находится в общей

№ пп	Описание
	долевой собственности
1.28	Все строения должны быть обеспечены системами водоотведения с кровли с целью предотвращения подтопления соседних земельных участков и строений. Стоки должны быть направлены на свой земельный участок.
1.29	**Для инвалидов и других маломобильных групп населения** необходимо обеспечивать возможность подъезда и эксплуатации, в том числе на инвалидных колясках, к организациям обслуживания с учетом требований СНиП 35-01-2001, СП 35-101-2001, СП 35-102-2001, СП 31-102-99, СП 35-103-2001, СП 35-104-2001, СП 35-105-2002, СП 35-106-2003, СП 35-107-2003, СП 36-109-2005, СП 35-112-2005, СП 35-114-2006, СП 35-117-2006Ю ВСН-62-91*, РДС 35-201-99
1.30	**На садовом участке** допускается возводить садовый дом сезонного, временного или круглогодичного использования, хозяйственные постройки и сооружения, теплицы и другие сооружения с утепленным грунтом, навес или гараж для автомобиля.
1.31	На садово-огородных участках, как правило, допускается возводить хозяйственные постройки и сооружения временного использования
1.32	**Минимальные расстояния до границы соседнего садового участка** по санитарно-бытовым условиям должны быть: - от жилого строения (или дома) – 3 метра; - от постройки для содержания мелкого скота и птицы согласно пункту 1.10. - от других построек – 1 метр; - от стволов деревьев: - высокорослых – 4 метра; - среднерослых – 2 метра; - от кустарника – 1 метр.
1.33	При возведении на садовом (дачном) участке хозяйственных построек, располагаемых на расстоянии 1м от границы соседнего садового участка, скат крыши следует ориентировать на свой участок
1.34	**Минимальные расстояния между постройками на садовом участке** по санитарно-бытовым условиям должны быть: - от жилого строения (или дома) и погреба до уборной и постройки для содержания мелкого скота и птицы согласно пункту 1.10; - до душа, бани (сауны) – 8 метров; - от шахтного колодца до уборной и компостного устройства в зависимости от направления движения грунтовых вод – 50 метров (при соответствующем гидрогеологическом обосновании может быть увеличено).
1.35	**Расстояния между жилыми домами** при новом строительстве принимаются в соответствии с нормами противопожарной безопасности, инсоляции и освещённости.
1.36	**Информационные конструкции не стационарные:** высота сооружений 8 м.

Минимальные расстояния от стен зданий и границ земельных участков учреждений и предприятий обслуживания следует принимать на основе расчетов инсоляции и освещенности, соблюдения противопожарных и бытовых разрывов, но не менее приведенных в таблице 1:

Таблица 1

Здания (земельные участки) учреждений и предприятий обслуживания	Расстояния от зданий (границ участков) учреждений и предприятий обслуживания, метров		
	до красной линии	до стен жилых зданий	до зданий общеобразовательных школ, дошкольных образовательных и лечебных учреждений
Дошкольные образовательные учреждения и общеобразовательные школы	25	По нормам инсоляции, освещенности и противопожарным нормам	
Пункты приема вторичного сырья	-	20	50
Пожарные депо	10	50	50

Противопожарные расстояния между жилыми и общественными зданиями, а также между жилыми, общественными зданиями и вспомогательными зданиями и сооружениями производственного, складского и технического назначения в зависимости от степени огнестойкости и класса их конструктивной пожарной опасности принимаются в соответствии с таблицей 2.

Таблица 2

Степень огнестойкости здания	Класс конструктивной пожарной опасности	Материалы несущие и ограждающих конструкций строения	Минимальные расстояния при степени огнестойкости и классе конструктивной пожарной опасности жилых и общественных зданий, м			
			I II III C0	II III C1	IV C0,	IV, V C2, C3

					C1	
I II III	C0	Камень, бетон, железобетон и др. негорючие материалы	6	8	8	10
II III	C1	То же, что и (I), с деревянными перекрытиями, защищенными не горючими и трудно горючими материалами	8	10	10	12
IV	C0, C1		8	10	10	12
IV, V	C2, C3	Древесина, каркасные ограждающие конструкции из негорючих, трудно горючих и горючих материалов	10	12	12	15

Противопожарные расстояния от хозяйственных построек, расположенных на одном садовом, дачном или приусадебном земельном участке, до жилых домов соседних земельных участков, а также между жилыми домами соседних земельных участков следует принимать в соответствии с таблицей 2, а также с учетом требований к объектам класса функциональной пожарной опасности Ф1.4 при организованной малоэтажной застройке.

Противопожарные расстояния между жилым домом и хозяйственными постройками, а также между хозяйственными постройками в пределах одного садового, дачного или приусадебного земельного участка не нормируются.

Противопожарные расстояния от границ застройки сельских поселений с одно-, двухэтажной индивидуальной застройкой, а также от домов и хозяйственных построек на территории садовых, дачных и приусадебных земельных участков до лесных насаждений в лесничествах (лесопарках) – должны быть не менее 30 м.

3. Параметры гаражей, наземных автостоянок и их земельных участков

Стандартные размеры гаражей в осях:

Длина – не более 6 метров, ширина – не более 4,5 м, высота – не более 3 м.
При наличии нескольких единиц автотранспорта допускается изменение размера гаража в пределах до 48 кв.м. Размеры гаража под личный грузовой автотранспорт определяются на основании технических характеристик (габаритов) автомобиля. На территории зоны Ж2 стоянки размещаются в пределах отведенного участка. Минимальное количество машино-мест для хранения индивидуального автотранспорта на территории земельных участков, в соответствии с таблицей 3.

Таблица 3

Объекты, здания и сооружения	Расчетная единица	Число машино-мест на расчетную единицу
Индивидуальные жилые дома	земельный участок	2

4. Расчетные параметры улиц и дорог

Улично-дорожную сеть населенных пунктов следует проектировать в виде непрерывной системы с учетом функционального назначения улиц и дорог, интенсивности транспортного, велосипедного и пешеходного движения, архитектурно-планировочной организации территории и характера застройки.

Расстояние от края основной проезжей части магистральных дорог до линии регулирования жилой застройки следует принимать не менее 50 м, а при условии применения шумозащитных устройств, обеспечивающих требования СНиП II-12-77, не менее 25 м.

Расстояние от края основной проезжей части улиц, местных или боковых проездов до линии застройки следует принимать не более 25 м. В случаях превышения указанного расстояния следует предусматривать на расстоянии не ближе 5 м от линии застройки полосу шириной 6 м, пригодную для проезда пожарных машин.

В конце проезжих частей тупиковых улиц и дорог следует устраивать площадки с островками диаметром не менее 16 м для разворота автомобилей и не менее 30 м при организации конечного пункта для разворота средств общественного пассажирского транспорта. Использование поворотных площадок для стоянки автомобилей не допускается.

Классификацию и расчетные параметры улиц и дорог следует принимать по таблице 4.

Таблица 4

Категория сельских улиц и дорог	Основное назначение	Расчетная скорость движения, км/ч	Ширина полосы движения, м	Число полос движения	Ширина пешеходной части тротуара, м
Поселковая дорога	Связь поселения с внешними дорогами общей сети	60	3,5	2	-
Главная улица	Связь жилых территорий с общественным центром	40	3	2-4	1,5-2,25
Улица в жилой застройке:					
основная	Связь внутри жилых территорий и с главной улицей по направлениям с интенсивным движением	40	3,0	2	1,0-1,5
второстепенная (переулок)	Связь между основными жилыми улицами	30	2,5	2	1,0 – 1,5

проезд	Связь жилых домов, расположенных в глубине квартала, с улицей	20	2,5-3,0	1	0-1,5
Хозяйственный проезд, скотопрогон	Прогон личного скота и проезд грузового транспорта к приусадебным участкам	30	4,5 -6	1	-
проезд	Проезд транспортных средств и сельскохозяйственной техники	40	3- 12	2	--

Размещение зданий и сооружений вспомогательного назначения (трансформаторные и распределительные подстанции, тепловые пункты, насосные и пр.) должно быть компактным и не выходить за линию застройки улиц.

Отдельно стоящие газорегуляторные пункты должны располагаться от зданий и сооружений на расстояниях не менее приведенных в таблице 5.

Таблица 5

Давление газа на вводе в ГРП, ГРПБ, ШРП (МПа)	Расстояния в свету от отдельно стоящих ГРП, ГРПБ и отдельно стоящих ШРП по горизонтали (м), до			
	зданий и сооружений	железнодорожных и трамвайных путей (до ближайшего рельса)	автомобильных дорог (до обочины)	воздушных линий электропередачи
до 0,6	10	10	5	не менее 1,5 высоты

свыше 0,6 до 1,2	15	15	8	опоры

Примечания:

1. Расстояние следует принимать от наружных стен зданий ГРП, ГРПБ или ШРП, а при расположении оборудования на открытой площадке - от ограждения.
2. Требования таблицы распространяются также на узлы учета расхода газа, располагаемые в отдельно стоящих зданиях или в шкафах на отдельно стоящих опорах.
3. Расстояние от отдельно стоящего ШРП при давлении газа на вводе до 0,3 МПа до зданий и сооружений не нормируется.

5. Минимальный процент озеленения земельного участка для всех типов многоквартирной жилой застройки – 15%.
   Минимальный процент озеленения земельного участка для зданий общественно-делового назначения и апартаментов – 30%.
6. Процент застройки подземной части не регламентируется.

ОГРАНИЧЕНИЯ ИСПОЛЬЗОВАНИЯ ЗЕМЕЛЬНЫХ УЧАСТКОВ И ОБЪЕКТОВ КАПИТАЛЬНОГО СТРОИТЕЛЬСТВА:

Размещение встроенных, пристроенных и встроенно-пристроенных объектов осуществлять в соответствии с требованиями СП 54.13330.2011 «СНиП 31-01-2003 «Здания жилые многоквартирные».

Не допускается размещение жилой застройки, объектов учебно-образовательного назначения и объектов здравоохранения в санитарно-защитных зонах, установленных в предусмотренном действующим законодательством порядке.

Использование земельных участков в границах охранных зон объектов электросетевого хозяйства осуществлять в соответствии с Постановлением Правительства Российской Федерации от 24.02.2009 № 160 «О порядке установления охранных зон объектов электросетевого хозяйства и особых условий использования земельных участков, расположенных в границах таких зон».

Ограничения использования земельных участков и объектов капитального строительства в зонах с особыми условиями использования территорий устанавливаются совокупностью требований, определенных главой 6 настоящих Правил.

СТАТЬЯ 41. ГРАДОСТРОИТЕЛЬНЫЕ РЕГЛАМЕНТЫ ДЛЯ ОБЩЕСТВЕННО-ДЕЛОВЫХ ЗОН

О1. МНОГОФУНКЦИОНАЛЬНАЯ ОБЩЕСТВЕННО-ДЕЛОВАЯ ЗОНА

Многофункциональная общественно-деловая зона (О1) выделена для создания правовых условий формирования разнообразных объектов местного значения, связанных прежде всего с удовлетворением периодических и эпизодических потребностей населения в обслуживании при соблюдении нижеприведенных видов разрешенного использования.

Основные виды разрешенного использования								
Наименование и код ВРИ	Описание ВРИ	Предельные размеры земельных участков			Предельное количество этажей. Предельная высота. (эт./м.)	Максимальный процент застройки в границах земельного участка	Min отступы от границ земельного участка (м.)	Наименование ВРИ объекта капитального строительства
		Площадь (кв. м.)		Размер (м.)				
		min	max	min / max				
Хранение автотранспорта 2.7.1	Размещение отдельно стоящих и пристроенных гаражей, в том числе подземных, предназначенных для хранения автотранспорта, в том числе с разделением на машино-места, за исключением гаражей, размещение которых предусмотрено содержанием вида разрешенного использования с кодом 4.9	18	48	не подлежит установлению	1/3	75 %	0	- Индивидуальный гараж
Коммунальное обслуживание 3.1	Размещение зданий и сооружений в целях обеспечения физических и юридических лиц коммунальными услугами. Содержание данного вида разрешенного использования включает в себя содержание видов разрешенного использования с кодами 3.1.1-3.1.2	1	100000	не подлежат установлению	1/12	75 %	3	- Водонапорная башня; - Водопроводная насосная станция; - Водопровод; - Канализационная насосная станция; - Канализация; - Газопровод;

Основные виды разрешенного использования								
Наименование и код ВРИ	Описание ВРИ	Предельные размеры земельных участков			Предельное количество этажей. Предельная высота. (эт./м.)	Максимальный процент застройки в границах земельного участка	Min отступы от границ земельного участка (м.)	Наименование ВРИ объекта капитального строительства
		Площадь (кв. м.)		Размер (м.)				
		min	max	min / max				
								- Газорегуляторный пункт; - Кабель связи; - Кабель силовой; - Тепловая сеть; - Воздушная линия электропередачи; - Тепловой пункт; - Дождевая канализация; - Котельная; - Насосная станция; - Трансформаторная подстанция; - Телефонная станция; - Станция, антенна сотовой связи; - Водозаборное сооружение - Здание ресурсоснабжающей организации; - Площадка для сбора мусора;

Основные виды разрешенного использования								
Наименование и код ВРИ	Описание ВРИ	Предельные размеры земельных участков			Предельное количество этажей. Предельная высота. (эт./м.)	Максимальный процент застройки в границах земельного участка	Min отступы от границ земельного участка (м.)	Наименование ВРИ объекта капитального строительства
		Площадь (кв. м.)		Размер (м.)				
		min	max	min / max				
								- опора ЛЭП; - гидрант; - колодец; - задвижка; - ШРП; - ШГРП; - скважина; - пожарный водоем
Социальное обслуживание 3.2	Размещение зданий, предназначенных для оказания гражданам социальной помощи. Содержание данного вида разрешенного использования включает в себя содержание видов разрешенного использования с кодами 3.2.1 - 3.2.4	150	50000	не подлежат установлению	3/20	60 %	минимальный отступ застройки от красной линии улиц - 5 м; минимальный отступ застройки от красной линии проездов - 3 м; от смежных участков 3	- Административное здание; - Дом престарелых; - Детский дом; - Центр социальной помощи семье и детям; - Детский дом-интернат; - Дом ребенка (малютки); - Дом-интернат для престарелых и инвалидов; - Дом-интернат для детей-инвалидов; - Дом-интернат для

Основные виды разрешенного использования								
Наименование и код ВРИ	**Описание ВРИ**	**Предельные размеры земельных участков**			**Предельное количество этажей. Предельная высота. (эт./м.)**	**Максимальный процент застройки в границах земельного участка**	**Min отступы от границ земельного участка (м.)**	**Наименование ВРИ объекта капитального строительства**
		Площадь (кв. м.)		**Размер (м.)**				
		min	**max**	**min / max**				
								взрослых с физическими нарушениями; - Психоневрологический интернат; - Пункт питания малоимущих граждан; - Пункт ночлега для бездомных граждан; -Отделение связи; - Почта; - Почтовое отделение;
Бытовое обслуживание 3.3	Размещение объектов капитального строительства, предназначенных для оказания населению или организациям бытовых услуг (мастерские мелкого ремонта, ателье, бани, парикмахерские, прачечные, химчистки, похоронные бюро)	200	4000	не подлежат установлению	3/12	59 %	минимальный отступ застройки от красной линии улиц - 5 м; минимальный отступ застройки от красной линии	- Мастерская мелкого ремонта; - Баня общественная; - Парикмахерская; - Ателье; - Прачечная; - Химчистка;

Основные виды разрешенного использования								
Наименование и код ВРИ	**Описание ВРИ**	**Предельные размеры земельных участков**			**Предельное количество этажей. Предельная высота. (эт./м.)**	**Максимальный процент застройки в границах земельного участка**	**Min отступы от границ земельного участка (м.)**	**Наименование ВРИ объекта капитального строительства**
		Площадь (кв. м.)		**Размер (м.)**				
		min	**max**	**min / max**				
							проездов - 3 м; от смежных участков 3.	
Амбулаторно-поликлиническое обслуживание 3.4.1	Размещение объектов капитального строительства, предназначенных для оказания гражданам амбулаторно-поликлинической медицинской помощи (поликлиники, фельдшерские пункты, пункты здравоохранения, центры матери и ребенка, диагностические центры, молочные кухни, станции донорства крови, клинические лаборатории)	100	50000	не подлежат установлению	3/12	60 %	минимальный отступ застройки от красной линии улиц - 5 м; минимальный отступ застройки от красной линии проездов - 3 м; от смежных участков 3.	- Поликлиника; - Фельдшерский или фельдшерско-акушерские пункт; - Пункт здравоохранения; - Станции скорой помощи; - Пункт оказания первой медицинской помощи; - Аптека
Стационарное медицинское обслуживание	Размещение объектов капитального строительства, предназначенных для оказания гражданам медицинской помощи в стационарах (больницы, родильные дома, диспансеры, научно-медицинские учреждения и	1500	100000	не подлежат установлению	3/12	36 %	минимальный отступ застройки от красной линии улиц - 5 м;	- Больницы; - Родильные дома; -Научно-медицинские учреждения; - Объекты, обеспечивающие

Основные виды разрешенного использования								
Наименование и код ВРИ	**Описание ВРИ**	**Предельные размеры земельных участков**			**Предельное количество этажей. Предельная высота. (эт./м.)**	**Максимальный процент застройки в границах земельного участка**	**Min отступы от границ земельного участка (м.)**	**Наименование ВРИ объекта капитального строительства**
		Площадь (кв. м.)		**Размер (м.)**				
		min	**max**	**min / max**				
3.4.2	прочие объекты, обеспечивающие оказание услуги по лечению в стационаре); размещение станций скорой помощи; размещение площадок санитарной авиации						минимальный отступ застройки от красной линии проездов - 3 м; от смежных участков 3.	оказание услуги по лечению в стационаре; - Станция скорой помощи;
Дошкольное, начальное и среднее общее образование 3.5.1	Размещение объектов капитального строительства, предназначенных для просвещения, дошкольного, начального и среднего общего образования (детские ясли, детские сады, школы, лицеи, гимназии, художественные, музыкальные школы, образовательные кружки и иные организации, осуществляющие деятельность по воспитанию, образованию и просвещению), в том числе зданий, спортивных сооружений, предназначенных для занятия обучающихся физической культурой и спортом	1500	50000	не подлежат установлению	Дошкольное – 2, начальное и среднее – 4	50 %	от красной линии - 5м; от соседнего участка — 3 м.	- Детские ясли; - Детский сад; - Начальная школа-детский сад; - Школа; - Лицей; - Гимназия; - Музыкальная школа

Основные виды разрешенного использования								
Наименование и код ВРИ	**Описание ВРИ**	**Предельные размеры земельных участков**			**Предельное количество этажей. Предельная высота. (эт./м.)**	**Максимальный процент застройки в границах земельного участка**	**Min отступы от границ земельного участка (м.)**	**Наименование ВРИ объекта капитального строительства**
		Площадь (кв. м.)		**Размер (м.)**				
		min	**max**	**min / max**				
Среднее и высшее профессиональное образование 3.5.2	Размещение объектов капитального строительства, предназначенных для профессионального образования и просвещения (профессиональные технические училища, колледжи, художественные, музыкальные училища, общества знаний, институты, университеты, организации по переподготовке и повышению квалификации специалистов и иные организации, осуществляющие деятельность по образованию и просвещению), в том числе зданий, спортивных сооружений, предназначенных для занятия обучающихся физической культурой и спортом	2000	100000	не подлежат установлению	3/12	40 %	от красной линии - 5м; от соседнего участка — 3 м.	-Профессиональные технические училища; - Колледжи; - Художественные, музыкальные училища; - Общества знаний; - Институты; - Университеты; - Организации по переподготовке и повышению квалификации специалистов

Основные виды разрешенного использования								
Наименование и код ВРИ	**Описание ВРИ**	**Предельные размеры земельных участков**			**Предельное количество этажей. Предельная высота. (эт./м.)**	**Максимальный процент застройки в границах земельного участка**	**Min отступы от границ земельного участка (м.)**	**Наименование ВРИ объекта капитального строительства**
		Площадь (кв. м.)		**Размер (м.)**				
		min	**max**	**min / max**				
Культурное развитие 3.6	Размещение зданий и сооружений, предназначенных для размещения объектов культуры. Содержание данного вида разрешенного использования включает в себя содержание видов разрешенного использования с кодами 3.6.1-3.6.3	500	100000	не подлежат установлению	1/12	50 %	3 минимальный отступ от красной линии улиц– 5 м;	- Музей; - Выставочный зал; - Художественная галерея; - Дом культуры; - Центр культурного развития; - Библиотека; - Пункт книговыдачи; - Кинозал
Религиозное использование 3.7	Размещение зданий и сооружений религиозного использования. Содержание данного вида разрешенного использования включает в себя содержание видов разрешенного использования с кодами 3.7.1-3.7.2	100	100000	не подлежат установлению	3/12* *- Для объектов капитального строительств, предназначенных для отправления религиозных обрядов (церкви, соборы, храмы, часовни, монастыри, мечети, молельные дома) - не подлежат установлению	50 %*	1	- Церковь; - Собор; - Храм; - Часовня; - Монастырь; - Воскресная школа; - Семинария; - Духовное училище - Мечеть - Медресе -Минарет - Синагога

Основные виды разрешенного использования								
Наименование и код ВРИ	**Описание ВРИ**	**Предельные размеры земельных участков**			**Предельное количество этажей. Предельная высота. (эт./м.)**	**Максимальный процент застройки в границах земельного участка**	**Min отступы от границ земельного участка (м.)**	**Наименование ВРИ объекта капитального строительства**
		Площадь (кв. м.)		**Размер (м.)**				
		min	**max**	**min / max**				
Общественное управление 3.8	Размещение зданий, предназначенных для размещения органов и организаций общественного управления. Содержание данного вида разрешенного использования включает в себя содержание видов разрешенного использования с кодами 3.8.1-3.8.2	100	10000	не подлежат установлению	3/12	53 %	1	- Административное здание; - Здание административно - управленческого учреждения; - Здание суда; - Здание, помещение общественной организации;
Обеспечение научной деятельности 3.9	Размещение зданий и сооружений для обеспечения научной деятельности. Содержание данного вида разрешенного использования включает в себя содержание видов разрешенного использования с кодами 3.9.1 - 3.9.3	2500	100000	не подлежат установлению	3/12	61 %	1	- Научно-исследовательские институты; - Проектные институты; - Научные центры; - Опытно-конструкторские центры; - Государственные академии наук; - Стационарный пункт наблюдений за состоянием

Основные виды разрешенного использования								
Наименование и код ВРИ	**Описание ВРИ**	**Предельные размеры земельных участков**			**Предельное количество этажей. Предельная высота. (эт./м.)**	**Максимальный процент застройки в границах земельного участка**	**Min отступы от границ земельного участка (м.)**	**Наименование ВРИ объекта капитального строительства**
		Площадь (кв. м.)		**Размер (м.)**				
		min	**max**	**min / max**				
								окружающей среды, - Гидрологический пост
Амбулаторное ветеринарное обслуживание 3.10.1	Размещение объектов капитального строительства, предназначенных для оказания ветеринарных услуг без содержания животных	250	10000	не подлежат установлению	3/12	61 %	1	- Ветеринарный кабинет; - Ветеринарная клиника;
Деловое управление 4.1	Размещение объектов капитального строительства с целью: размещения объектов управленческой деятельности, не связанной с государственным или муниципальным управлением и оказанием услуг, а также с целью обеспечения совершения сделок, не требующих передачи товара в момент их совершения между организациями, в том числе биржевая деятельность (за исключением банковской и страховой деятельности)	200	30000	не подлежат установлению	3/20	49 %	минимальный отступ застройки от красной линии улиц - 5 м; минимальный отступ застройки от красной линии проездов - 3 м; от смежных участков 3.	- Деловой центр; - Офисный центр; - Биржа ценных бумаг; - Административное здание

Основные виды разрешенного использования								
Наименование и код ВРИ	**Описание ВРИ**	**Предельные размеры земельных участков**			**Предельное количество этажей. Предельная высота. (эт./м.)**	**Максимальный процент застройки в границах земельного участка**	**Min отступы от границ земельного участка (м.)**	**Наименование ВРИ объекта капитального строительства**
		Площадь (кв. м.)		**Размер (м.)**				
		min	**max**	**min / max**				
Объекты торговли (торговые центры, торгово-развлекательные центры (комплексы) 4.2	Размещение объектов капитального строительства, общей площадью свыше 5000 кв.м с целью размещения одной или нескольких организаций, осуществляющих продажу товаров, и (или) оказание услуг в соответствии с содержанием видов разрешенного использования с с кодами 4.5-4.8.2; размещение гаражей и (или) стоянок для автомобилей сотрудников и посетителей торгового центра	5000	30000	не подлежат установлению	3/20	50 %	минимальный отступ застройки от красной линии улиц - 5 м; минимальный отступ застройки от красной линии проездов - 3 м; от смежных участков 3.	- Торговые центры; - Торгово-развлекательные центры (комплексы)
Рынки 4.3	Размещение объектов капитального строительства, сооружений, предназначенных для организации постоянной или временной торговли (ярмарка, рынок, базар), с учетом того, что каждое из торговых мест не располагает торговой площадью более 200 кв.м: размещение гаражей и (или) стоянок для автомобилей сотрудников и	150	50000	не подлежат установлению	2/20	65 %	минимальный отступ застройки от красной линии улиц - 5 м; минимальный отступ застройки от красной	- Ярмарка; -Рынок; - Автомобильная стоянка

Основные виды разрешенного использования								
Наименование и код ВРИ	**Описание ВРИ**	**Предельные размеры земельных участков**			**Предельное количество этажей. Предельная высота. (эт./м.)**	**Максимальный процент застройки в границах земельного участка**	**Min отступы от границ земельного участка (м.)**	**Наименование ВРИ объекта капитального строительства**
		Площадь (кв. м.)		**Размер (м.)**				
		min	**max**	**min / max**				
	посетителей рынка						линии проездов - 3 м; от смежных участков 3.	
Магазины 4.4	Размещение объектов капитального строительства, предназначенных для продажи товаров, торговая площадь которых составляет до 5000 кв. м	80	10000	не подлежат установлению	2/8	60 %	3 минимальный отступ застройки от красной линии улиц - 5 м	- Магазин; - Аптека
Банковская и страховая деятельность 4.5	Размещение объектов капитального строительства, предназначенных для размещения организаций, оказывающих банковские и страховые	50	50000	не подлежат установлению	1/12	53 %	минимальный отступ застройки от красной линии улиц - 5 м; минимальный отступ застройки от красной линии	- Банк; - Банковское отделение; - Обменный пункт; - Кредитно-финансовое учреждение; - Здание страховой компании;

Основные виды разрешенного использования								
Наименование и код ВРИ	**Описание ВРИ**	**Предельные размеры земельных участков**			**Предельное количество этажей. Предельная высота. (эт./м.)**	**Максимальный процент застройки в границах земельного участка**	**Min отступы от границ земельного участка (м.)**	**Наименование ВРИ объекта капитального строительства**
		Площадь (кв. м.)		**Размер (м.)**				
		min	**max**	**min / max**				
							проездов - 3 м; от смежных участков 3.	
Общественное питание 4.6	Размещение объектов капитального строительства в целях устройства мест общественного питания (рестораны, кафе, столовые, закусочные, бары)	200	10000	не подлежат установлению	3/15	59 %	минимальный отступ застройки от красной линии улиц - 5 м; минимальный отступ застройки от красной линии проездов - 3 м; от смежных участков 3.	- Ресторан; - Кафе; - Столовая
Гостиничное обслуживание 4.7	Размещение гостиниц, а также иных зданий, используемых с целью извлечения предпринимательской выгоды из предоставления жилого помещения для временного проживания в них	500	30000	не подлежат установлению	3/12	59 %	минимальный отступ застройки от красной линии улиц - 5 м;	- Гостиница; - Гостевой дом

Основные виды разрешенного использования								
Наименование и код ВРИ	Описание ВРИ	Предельные размеры земельных участков			Предельное количество этажей. Предельная высота. (эт./м.)	Максимальный процент застройки в границах земельного участка	Min отступы от границ земельного участка (м.)	Наименование ВРИ объекта капитального строительства
		Площадь (кв. м.)		Размер (м.)				
		min	max	min / max				
							минимальный отступ застройки от красной линии проездов - 3 м; от смежных участков 3.	
Развлечение 4.8	Размещение зданий и сооружений, предназначенных для развлечения. Содержание данного вида разрешенного использования включает в себя содержание видов разрешенного использования с кодами 4.8.1 - 4.8.3	1000	100000	не подлежат установлению	3/12	53 %	минимальный отступ застройки от красной линии улиц - 5 м; минимальный отступ застройки от красной линии проездов - 3 м; от смежных участков 3.	- Дискотека; - Ночной клуб; - Танцевальные площадки; - Аквапарк; - Боулинг; -Аттракционы
Служебн	Размещение постоянных или	2000	20000	не	1/12	75 %	1	- Гаражи с

Основные виды разрешенного использования								
Наименование и код ВРИ	**Описание ВРИ**	**Предельные размеры земельных участков**			**Предельное количество этажей. Предельная высота. (эт./м.)**	**Максимальный процент застройки в границах земельного участка**	**Min отступы от границ земельного участка (м.)**	**Наименование ВРИ объекта капитального строительства**
		Площадь (кв. м.)		**Размер (м.)**				
		min	**max**	**min / max**				
ые гаражи 4.9	временных гаражей, стоянок для хранения служебного автотранспорта, используемого в целях осуществления видов деятельности, предусмотренных видами разрешенного использования с кодами 3.0, 4.0, а также для стоянки и хранения транспортных средств общего пользования, в том числе в депо			подлежат установлению				несколькими стояночными местами; - Стоянки (парковки); - Гаражи, многоярусные гаражи;
Объекты дорожного сервиса 4.9.1	Размещение зданий и сооружений дорожного сервиса. Содержание данного вида разрешенного использования включает в себя содержание видов разрешенного использования с кодами 4.9.1.1 - 4.9.1.4	500	10000	не подлежат установлению	1/12	60 %	минимальный отступ застройки от красной линии улиц - 5 м; минимальный отступ застройки от красной линии проездов - 3 м; от смежных участков 3.	- Кафе; - Столовая - Автозаправочная станция; - Мотель; - Автомобильная мойка; - Мастерская для ремонта автомобилей;

Основные виды разрешенного использования								
Наименование и код ВРИ	**Описание ВРИ**	**Предельные размеры земельных участков**			**Предельное количество этажей. Предельная высота. (эт./м.)**	**Максимальный процент застройки в границах земельного участка**	**Min отступы от границ земельного участка (м.)**	**Наименование ВРИ объекта капитального строительства**
		Площадь (кв. м.)		**Размер (м.)**				
		min	**max**	**min / max**				
Выставочно-ярмарочная деятельность 4.10	Размещение объектов капитального строительства, сооружений, предназначенных для осуществления выставочно-ярмарочной и конгрессной деятельности, включая деятельность, необходимую для обслуживания указанных мероприятий (застройка экспозиционной площади, организация питания участников мероприятий)	Не подлежат установлению					1	- Здание для выставочно-ярморочной и конгрессной деятельности; - Выставочный центр
Туристическое обслуживание 5.2.1	Размещение пансионатов, туристических гостиниц, кемпингов, домов отдыха, не оказывающих услуги по лечению, а также иных зданий, используемых с целью извлечения предпринимательской выгоды из предоставления жилого помещения для временного проживания в них; размещение детских лагерей	5000	100000	не подлежат установлению	3/12	40 %	3	- Пансионаты; - Туристические гостиницы; -Кемпинги; - Дома отдыха; - Детские лагеря;

Основные виды разрешенного использования								
Наименование и код ВРИ	**Описание ВРИ**	**Предельные размеры земельных участков**			**Предельное количество этажей. Предельная высота. (эт./м.)**	**Максимальный процент застройки в границах земельного участка**	**Min отступы от границ земельного участка (м.)**	**Наименование ВРИ объекта капитального строительства**
		Площадь (кв. м.)		**Размер (м.)**				
		min	**max**	**min / max**				
Спорт 5.1	Размещение зданий и сооружений для занятия спортом. Содержание данного вида разрешенного использования включает в себя содержание видов разрешенного использования с кодами 5.1.1 - 5.1.7	50	50000	4/неограниченно	3/30	50 % Для плоскостных сооружений - 75 %	1	- Стадион; - Физкультурно – оздоровительный комплекс; - Физкультурно – спортивное сооружение; - Спортивный комплекс; - Теннисный корт; - Автодром; -Ипподром; - Трамплины; - Спортивные стрельбища; - Спортивный клуб; - Спортивный зал; - Бассейн; - Ледовый дворец; - Дворец спорта; - Площадка для занятия спортом
Санаторная деятельн	Размещение санаториев, профилакториев, бальнеологических лечебниц, грязелечебниц,	5000	1000000	не подлежат	3/12	20 %	минимальный отступ застройки	- Санатории; -Профилактории; - Обустройство

Основные виды разрешенного использования								
Наименование и код ВРИ	Описание ВРИ	Предельные размеры земельных участков			Предельное количество этажей. Предельная высота. (эт./м.)	Максимальный процент застройки в границах земельного участка	Min отступы от границ земельного участка (м.)	Наименование ВРИ объекта капитального строительства
		Площадь (кв. м.)		Размер (м.)				
		min	max	min / max				
ость 9.2.1	обеспечивающих оказание услуги по лечению и оздоровлению населения; обустройство лечебно-оздоровительных местностей (пляжи, бюветы, места добычи целебной грязи); размещение лечебно-оздоровительных лагерей			установлению			от красной линии улиц - 5 м; минимальный отступ застройки от красной линии проездов - 3 м; от смежных участков 3.	лечебно-оздоровительных местностей; - Лечебно-оздоровительные лагеря;
Историко-культурная деятельность 9.3	Сохранение и изучение объектов культурного наследия народов Российской Федерации (памятников истории и культуры), в том числе: объектов археологического наследия, достопримечательных мест, мест бытования исторических промыслов, производств и ремесел, исторических поселений, недействующих военных и гражданских захоронений, объектов культурного наследия, хозяйственная деятельность, являющаяся историческим	не подлежат установлению			-/20	не подлежат установлению	5	- Объект культурного наследия; - Памятник истории и культуры; - Ансамбль

Основные виды разрешенного использования								
Наименование и код ВРИ	Описание ВРИ	Предельные размеры земельных участков			Предельное количество этажей. Предельная высота. (эт./м.)	Максимальный процент застройки в границах земельного участка	Min отступы от границ земельного участка (м.)	Наименование ВРИ объекта капитального строительства
		Площадь (кв. м.)		Размер (м.)				
		min	max	min / max				
	промыслом или ремеслом, а также хозяйственная деятельность, обеспечивающая познавательный туризм							
Обеспечение внутреннего правопорядка 8.3	Размещение объектов капитального строительства, необходимых для подготовки и поддержания в готовности органов внутренних дел, Росгвардии и спасательных служб, в которых существует военизированная служба; размещение объектов гражданской обороны, за исключением объектов гражданской обороны, являющихся частями производственных зданий	не подлежат установлению					1	- Здание РОВД, ГИБДД, военные комиссариаты; - Здание, сооружение следственных органов; - Отделение, участковый пункт полиции; - Пожарное депо; - Пожарная часть; - Объект гражданской обороны; - Спасательная служба; - Гараж;
Земельные участки (территории)	Земельные участки общего пользования. Содержание данного вида разрешенного использования включает в себя содержание видов	не подлежат установлению						- Автомобильные дороги; - Набережные; - Скверы; - Бульвары;

Основные виды разрешенного использования								
Наименование и код ВРИ	**Описание ВРИ**	**Предельные размеры земельных участков**			**Предельное количество этажей. Предельная высота. (эт./м.)**	**Максимальный процент застройки в границах земельного участка**	**Min отступы от границ земельного участка (м.)**	**Наименование ВРИ объекта капитального строительства**
		Площадь (кв. м.)		**Размер (м.)**				
		min	**max**	**min / max**				
общего пользования 12.0	разрешенного использования с кодами 12.0.1 - 12.0.2							- Велодорожки; - Площади; - Малые архитектурные формы; - Памятники; - Общественные туалеты

Условно разрешенные виды использования								
Наименование и код ВРИ	**Описание ВРИ**	**Предельные размеры земельных участков**			**Предельное количество этажей. Предельная высота. (эт./м.)**	**Максимальный процент застройки в границах земельного участка**	**Min отступы от границ земельного участка (м.)**	**Наименование ВРИ объекта капитального строительства**
		Площадь (кв. м.)		**Размер (м.)**				
		min	**max**	**min / max**				
Для индивидуального жилищного строительства 2.1	Размещение жилого дома (отдельно стоящего здания количеством надземных этажей не более чем три, высотой не более двадцати метров, которое состоит из комнат и помещений вспомогательного использования, предназначенных для удовлетворения гражданами бытовых и иных нужд, связанных с их проживанием в таком здании, не предназначенного для раздела на самостоятельные объекты недвижимости); выращивание иных декоративных или сельскохозяйственных культур; размещение индивидуальных гаражей и хозяйственных построек	300	3000	12/50 (ширина земельных участков вдоль фронта улицы (проезда)	3(надземных)/ 20	60 %	3	- Индивидуальный жилой дом; - Индивидуальный гараж; - Баня; - Сарай; - Хозяйственные постройки.
Для ведения личного подсобного хозяйства (приусад	Размещение жилого дома, указанного в описании вида разрешенного использования с кодом 2.1; производство сельскохозяйственной продукции; размещение гаража и иных вспомогательных сооружений; содержание сельскохозяйственных животных	300	3000	12/50 (ширина земельных участков вдоль фронта улицы	3(надземных)/ 20	60 %	3	- Индивидуальный жилой дом; - Индивидуальный гараж; - Баня; - Сарай - Хозяйственные постройки.

Условно разрешенные виды использования								
Наименование и код ВРИ	**Описание ВРИ**	**Предельные размеры земельных участков**			**Предельное количество этажей. Предельная высота. (эт./м.)**	**Максимальный процент застройки в границах земельного участка**	**Min отступы от границ земельного участка (м.)**	**Наименование ВРИ объекта капитального строительства**
		Площадь (кв. м.)		**Размер (м.)**				
		min	**max**	**min / max**				
ебный земельный участок) 2.2				(проезда)				
		*- Максимальный размер земельных участков для малоэтажных жилых домов не применяется к земельным участкам, образуемым в целях их предоставления для комплексного освоения территории						

Вспомогательные виды разрешенного использования

- Не подлежат установлению.

Расчетные параметры улиц и дорог

Улично-дорожную сеть населенных пунктов следует проектировать в виде непрерывной системы с учетом функционального назначения улиц и дорог, интенсивности транспортного, велосипедного и пешеходного движения, архитектурно-планировочной организации территории и характера застройки.

Расстояние от края основной проезжей части магистральных дорог до линии регулирования жилой застройки следует принимать не менее 50 м, а при условии применения шумозащитных устройств, обеспечивающих требования СНиП II-12-77, не менее 25 м.

Расстояние от края основной проезжей части улиц, местных или боковых проездов до линии застройки следует принимать не более 25

м. В случаях превышения указанного расстояния следует предусматривать на расстоянии не ближе 5 м от линии застройки полосу шириной 6 м, пригодную для проезда пожарных машин.

В конце проезжих частей тупиковых улиц и дорог следует устраивать площадки с островками диаметром не менее 16 м для разворота автомобилей и не менее 30 м при организации конечного пункта для разворота средств общественного пассажирского транспорта. Использование поворотных площадок для стоянки автомобилей не допускается.

Классификацию и расчетные параметры улиц и дорог следует принимать по таблице 1.

Таблица 1

Категория сельских улиц и дорог	Основное назначение	Расчетная скорость движения, км/ч	Ширина полосы движения, м	Число полос движения	Ширина пешеходной части тротуара, м
Поселковая дорога	Связь поселения с внешними дорогами общей сети	60	3,5	2	-
Главная улица	Связь жилых территорий с общественным центром	40	3	2-4	1,5-2,25
Улица в жилой застройке:					
основная	Связь внутри жилых территорий и с главной улицей по направлениям с	40	3,0	2	1,0-1,5

	интенсивным движением				
второстепенная (переулок)	Связь между основными жилыми улицами	30	2,5	2	1,0 – 1,5
проезд	Связь жилых домов, расположенных в глубине квартала, с улицей	20	2,5-3,0	1	0-1,5
Хозяйственный проезд, скотопрогон	Прогон личного скота и проезд грузового транспорта к приусадебным участкам	30	4,5 -6	1	-
проезд	Проезд транспортных средств и сельскохозяйственной техники	40	3- 12	2	--

Минимальный процент озеленения земельного участка для зданий общественно-делового назначения и апартаментов – 30%.

Процент застройки подземной части не регламентируется.

В общественно-деловых территориальных зонах исключается возможность размещения новых объектов жилого назначения, за исключением реконструкции существующих жилых объектов, без увеличения их фактической (существующей) этажности.

ОГРАНИЧЕНИЯ ИСПОЛЬЗОВАНИЯ ЗЕМЕЛЬНЫХ УЧАСТКОВ И ОБЪЕКТОВ КАПИТАЛЬНОГО СТРОИТЕЛЬСТВА:

Не допускается размещение объектов учебно-образовательного назначения и объектов здравоохранения в санитарно-защитных зонах, установленных в предусмотренном действующим законодательством порядке.

Использование земельных участков в границах охранных зон объектов электросетевого хозяйства осуществлять в соответствии с Постановлением Правительства Российской Федерации от 24.02.2009 № 160 «О порядке установления охранных зон объектов электросетевого хозяйства и особых условий использования земельных участков, расположенных в границах таких зон».

Ограничения использования земельных участков и объектов капитального строительства в зонах с особыми условиями использования

О2. ЗОНА СПЕЦИАЛИЗИРОВАННОЙ ОБЩЕСТВЕННОЙ ЗАСТРОЙКИ

Зона специализированной застройки (О2) выделена для создания правовых условий формирования специализированных объектов местного значения, связанных прежде всего с удовлетворением периодических и эпизодических потребностей населения в обслуживании при соблюдении нижеприведенных видов разрешенного использования.

Основные виды разрешенного использования								
Наименование и код ВРИ	Описание ВРИ	Предельные размеры земельных участков			Предельное количество этажей. Предельная высота. (эт./м.)	Максимальный процент застройки в границах земельного участка	Min отступы от границ земельного участка (м.)	Наименование ВРИ объекта капитального строительства
		Площадь (кв. м.)		Размер (м.)				
		min	max	min / max				
Коммунальное обслуживание 3.1	Размещение зданий и сооружений в целях обеспечения физических и юридических лиц коммунальными услугами. Содержание данного вида разрешенного использования включает в себя содержание видов разрешенного использования с кодами 3.1.1-3.1.2	1	100000	не подлежат установлению	2/12	75 %	3	- Водонапорная башня; - Водопроводная насосная станция; - Водопровод; - Канализационная насосная станция; - Канализация; - Газопровод; - Газорегуляторный пункт; - Кабель связи; - Кабель силовой;

Основные виды разрешенного использования								
Наименование и код ВРИ	Описание ВРИ	Предельные размеры земельных участков			Предельное количество этажей. Предельная высота. (эт./м.)	Максимальный процент застройки в границах земельного участка	Min отступы от границ земельного участка (м.)	Наименование ВРИ объекта капитального строительства
		Площадь (кв. м.)		Размер (м.)				
		min	max	min / max				
								- Тепловая сеть; - Воздушная линия электропередачи; - Тепловой пункт; - Дождевая канализация; - Котельная; - Насосная станция; - Трансформаторная подстанция; - Телефонная станция; - Станция, антенна сотовой связи; - Водозаборное сооружение - Здание ресурсоснабжающей организации; - Площадка для сбора мусора; - опора ЛЭП; - гидрант; - колодец; - задвижка; - ШРП; - ШГРП;

Основные виды разрешенного использования								
Наименование и код ВРИ	Описание ВРИ	Предельные размеры земельных участков			Предельное количество этажей. Предельная высота. (эт./м.)	Максимальный процент застройки в границах земельного участка	Min отступы от границ земельного участка (м.)	Наименование ВРИ объекта капитального строительства
		Площадь (кв. м.)		Размер (м.)				
		min	max	min / max				
								- скважина; - пожарный водоем
Социальное обслуживание 3.2	Размещение зданий, предназначенных для оказания гражданам социальной помощи. Содержание данного вида разрешенного использования включает в себя содержание видов разрешенного использования с кодами 3.2.1 - 3.2.4	150	50000	не подлежат установлению	3/12	60 %	минимальный отступ застройки от красной линии улиц - 5 м; минимальный отступ застройки от красной линии проездов - 3 м; от смежных участков – 3 м.	- Административное здание; - Дом престарелых; - Детский дом; - Центр социальной помощи семье и детям; - Детский дом-интернат; - Дом ребенка (малютки); - Дом-интернат для престарелых и инвалидов; - Дом-интернат для детей-инвалидов; - Дом-интернат для взрослых с физическими нарушениями; - Психоневрологический интернат; - Пункт питания малоимущих граждан;

Основные виды разрешенного использования								
Наименование и код ВРИ	Описание ВРИ	Предельные размеры земельных участков			Предельное количество этажей. Предельная высота. (эт./м.)	Максимальный процент застройки в границах земельного участка	Min отступы от границ земельного участка (м.)	Наименование ВРИ объекта капитального строительства
		Площадь (кв. м.)		Размер (м.)				
		min	max	min / max				
								- Пункт ночлега для бездомных граждан; -Отделение связи; - Почта; - Почтовое отделение;
Амбулаторно-поликлиническое обслуживание 3.4.1	Размещение объектов капитального строительства, предназначенных для оказания гражданам амбулаторно-поликлинической медицинской помощи (поликлиники, фельдшерские пункты, пункты здравоохранения, центры матери и ребенка, диагностические центры, молочные кухни, станции донорства крови, клинические лаборатории)	100	50000	не подлежат установлению	3/12	60 %	минимальный отступ застройки от красной линии улиц - 5 м; минимальный отступ застройки от красной линии проездов - 3 м; от смежных участков 3.	- Поликлиника; - Фельдшерский или фельдшерско-акушерские пункт; - Пункт здравоохранения; - Станции скорой помощи; - Пункт оказания первой медицинской помощи; - Аптека
Стационарное	Размещение объектов капитального строительства, предназначенных для	1500	100000	не подлежа	3/12	36 %	минимальный отступ	- Больницы; - Родильные дома;

Основные виды разрешенного использования								
Наименование и код ВРИ	**Описание ВРИ**	**Предельные размеры земельных участков**			**Предельное количество этажей. Предельная высота. (эт./м.)**	**Максимальный процент застройки в границах земельного участка**	**Min отступы от границ земельного участка (м.)**	**Наименование ВРИ объекта капитального строительства**
		Площадь (кв. м.)		**Размер (м.)**				
		min	**max**	**min / max**				
медицинское обслуживание 3.4.2	оказания гражданам медицинской помощи в стационарах (больницы, родильные дома, диспансеры, научно-медицинские учреждения и прочие объекты, обеспечивающие оказание услуги по лечению в стационаре); размещение станций скорой помощи; размещение площадок санитарной авиации			т установлению			застройки от красной линии улиц - 5 м; минимальный отступ застройки от красной линии проездов - 3 м; от смежных участков 3.	-Научно-медицинские учреждения; - Объекты, обеспечивающие оказание услуги по лечению в стационаре; - Станция скорой помощи;
Дошкольное, начальное и среднее общее образование 3.5.1	Размещение объектов капитального строительства, предназначенных для просвещения, дошкольного, начального и среднего общего образования (детские ясли, детские сады, школы, лицеи, гимназии, художественные, музыкальные школы, образовательные кружки и иные организации, осуществляющие деятельность по воспитанию, образованию и просвещению), в том числе зданий, спортивных сооружений, предназначенных для	1500	50000	не подлежат установлению	Дошкольное – 2, начальное и среднее - 4	50 %	От красной линии – 10м От соседнего участка – 5м	- Детские ясли; - Детский сад; - Начальная школа-детский сад; - Школа; - Лицей; - Гимназия; - Музыкальная школа

Основные виды разрешенного использования								
Наименование и код ВРИ	Описание ВРИ	Предельные размеры земельных участков			Предельное количество этажей. Предельная высота. (эт./м.)	Максимальный процент застройки в границах земельного участка	Min отступы от границ земельного участка (м.)	Наименование ВРИ объекта капитального строительства
		Площадь (кв. м.)		Размер (м.)				
		min	max	min / max				
	занятия обучающихся физической культурой и спортом							
Среднее и высшее профессиональное образование 3.5.2	Размещение объектов капитального строительства, предназначенных для профессионального образования и просвещения (профессиональные технические училища, колледжи, художественные, музыкальные училища, общества знаний, институты, университеты, организации по переподготовке и повышению квалификации специалистов и иные организации, осуществляющие деятельность по образованию и просвещению), в том числе зданий, спортивных сооружений, предназначенных для занятия обучающихся физической культурой и спортом	2000	100000	не подлежат установлению	3/20	40 %	1	-Профессиональные технические училища; - Колледжи; - Художественные, музыкальные училища; - Общества знаний; -Институты; - Университеты; - Организации по переподготовке и повышению квалификации специалистов
Культурное развитие 3.6	Размещение зданий и сооружений, предназначенных для размещения объектов культуры. Содержание данного вида разрешенного использования включает в себя	500	100000	не подлежат установлению	1/12	50 %	3	- Музей; - Выставочный зал; - Художественная галерея; - Дом культуры;

Основные виды разрешенного использования								
Наименование и код ВРИ	**Описание ВРИ**	**Предельные размеры земельных участков**			**Предельное количество этажей. Предельная высота. (эт./м.)**	**Максимальный процент застройки в границах земельного участка**	**Min отступы от границ земельного участка (м.)**	**Наименование ВРИ объекта капитального строительства**
		Площадь (кв. м.)		**Размер (м.)**				
		min	**max**	**min / max**				
	содержание видов разрешенного использования с кодами 3.6.1-3.6.3						минимальный отступ от красной линии улиц– 5 м;	- Центр культурного развития; - Библиотека; - Пункт книговыдачи; - Кинозал
Религиозное использование 3.7	Размещение зданий и сооружений религиозного использования. Содержание данного вида разрешенного использования включает в себя содержание видов разрешенного использования с кодами 3.7.1-3.7.2	100	100000	не подлежат установлению	3/12* *- Для объектов капитального строительств, предназначенных для отправления религиозных обрядов (церкви, соборы, храмы, часовни, монастыри, мечети, молельные дома) - не подлежат установлению	50 %*	1	- Церковь; - Собор; - Храм; - Часовня; - Монастырь; - Воскресная школа; - Семинария; - Духовное училище - Мечеть - Медресе -Минарет - Синагога
Общественное управление 3.8	Размещение зданий, предназначенных для размещения органов и организаций общественного управления. Содержание данного вида разрешенного использования включает в себя содержание видов разрешенного использования с	100	10000	не подлежат установлению	1/12	53 %	минимальный отступ застройки от красной линии улиц - 5 м; минимальный отступ	- Административное здание; - Здание административно - управленческого учреждения; - Здание суда; - Здание, помещение

Основные виды разрешенного использования								
Наименование и код ВРИ	Описание ВРИ	Предельные размеры земельных участков			Предельное количество этажей. Предельная высота. (эт./м.)	Максимальный процент застройки в границах земельного участка	Min отступы от границ земельного участка (м.)	Наименование ВРИ объекта капитального строительства
		Площадь (кв. м.)		Размер (м.)				
		min	max	min / max				
	кодами 3.8.1-3.8.2						застройки от красной линии проездов - 3 м; от смежных участков 3.	общественной организации;
Обеспечение научной деятельности 3.9	Размещение зданий и сооружений для обеспечения научной деятельности. Содержание данного вида разрешенного использования включает в себя содержание видов разрешенного использования с кодами 3.9.1 - 3.9.3	2500	100000	не подлежат установлению	1/12	61 %	1	- Научно-исследовательские институты; - Проектные институты; - Научные центры; - Опытно-конструкторские центры; - Государственные академии наук; - Стационарный пункт наблюдений за состоянием окружающей среды, - Гидрологический пост
Амбулаторное	Размещение объектов капитального строительства, предназначенных для	250	10000	не подлежа	3/12	61 %	1	- Ветеринарный кабинет;

Основные виды разрешенного использования								
Наименование и код ВРИ	**Описание ВРИ**	**Предельные размеры земельных участков**			**Предельное количество этажей. Предельная высота. (эт./м.)**	**Максимальный процент застройки в границах земельного участка**	**Min отступы от границ земельного участка (м.)**	**Наименование ВРИ объекта капитального строительства**
		Площадь (кв. м.)		**Размер (м.)**				
		min	**max**	**min / max**				
ветеринарное обслуживание 3.10.1	оказания ветеринарных услуг без содержания животных			т установлению				- Ветеринарная клиника;
Банковская и страховая деятельность 4.5	Размещение объектов капитального строительства, предназначенных для размещения организаций, оказывающих банковские и страховые	50	50000	не подлежат установлению	1/12	53 %	1	- Банк; - Банковское отделение; - Обменный пункт; - Кредитно-финансовое учреждение; - Здание страховой компании;
Служебные гаражи 4.9	Размещение постоянных или временных гаражей, стоянок для хранения служебного автотранспорта, используемого в целях осуществления видов деятельности, предусмотренных видами разрешенного использования с кодами 3.0, 4.0, а также для стоянки и хранения транспортных средств общего пользования, в том числе в депо	2000	20000	не подлежат установлению	1/12	75 %	1	- Гаражи с несколькими стояночными местами; - Стоянки (парковки); - Гаражи, многоярусные гаражи;

Основные виды разрешенного использования								
Наименование и код ВРИ	Описание ВРИ	Предельные размеры земельных участков			Предельное количество этажей. Предельная высота. (эт./м.)	Максимальный процент застройки в границах земельного участка	Min отступы от границ земельного участка (м.)	Наименование ВРИ объекта капитального строительства
		Площадь (кв. м.)		Размер (м.)				
		min	max	min / max				
Спорт 5.1	Размещение зданий и сооружений для занятия спортом. Содержание данного вида разрешенного использования включает в себя содержание видов разрешенного использования с кодами 5.1.1 - 5.1.7	50	50000	4/неограниченно	3/30	50 % Для плоскостных сооружений - 75 %	1	- Стадион; - Физкультурно – оздоровительный комплекс; - Физкультурно – спортивное сооружение; - Спортивный комплекс; - Теннисный корт; - Автодром; -Ипподром; - Трамплины; - Спортивные стрельбища; - Спортивный клуб; - Спортивный зал; - Бассейн; - Ледовый дворец; - Дворец спорта; - Площадка для занятия спортом
Санаторная деятельность	Размещение санаториев, профилакториев, бальнеологических лечебниц, грязелечебниц, обеспечивающих оказание услуги по	5000	1000000	не подлежат установ	3/12	20 %	5	- Санатории; -Профилактории; - Обустройство лечебно-

Основные виды разрешенного использования								
Наименование и код ВРИ	**Описание ВРИ**	**Предельные размеры земельных участков**			**Предельное количество этажей. Предельная высота. (эт./м.)**	**Максимальный процент застройки в границах земельного участка**	**Min отступы от границ земельного участка (м.)**	**Наименование ВРИ объекта капитального строительства**
		Площадь (кв. м.)		**Размер (м.)**				
		min	**max**	**min / max**				
9.2.1	лечению и оздоровлению населения; обустройство лечебно-оздоровительных местностей (пляжи, бюветы, места добычи целебной грязи); размещение лечебно-оздоровительных лагерей			лению				оздоровительных местностей; - Лечебно-оздоровительные лагеря;
Историко-культурная деятельность 9.3	Сохранение и изучение объектов культурного наследия народов Российской Федерации (памятников истории и культуры), в том числе: объектов археологического наследия, достопримечательных мест, мест бытования исторических промыслов, производств и ремесел, исторических поселений, недействующих военных и гражданских захоронений, объектов культурного наследия, хозяйственная деятельность, являющаяся историческим промыслом или ремеслом, а также хозяйственная деятельность, обеспечивающая познавательный туризм	не подлежат установлению			-/20	не подлежат установлению	5	- Объект культурного наследия; - Памятник истории и культуры; - Ансамбль
Обеспечение внутрен	Размещение объектов капитального строительства, необходимых для подготовки и поддержания в	не подлежат установлению					1	- Здание РОВД, ГИБДД, военные комиссариаты;

Основные виды разрешенного использования								
Наименование и код ВРИ	**Описание ВРИ**	**Предельные размеры земельных участков**			**Предельное количество этажей. Предельная высота. (эт./м.)**	**Максимальный процент застройки в границах земельного участка**	**Min отступы от границ земельного участка (м.)**	**Наименование ВРИ объекта капитального строительства**
		Площадь (кв. м.)		**Размер (м.)**				
		min	**max**	**min / max**				
него правопорядка 8.3	готовности органов внутренних дел, Росгвардии и спасательных служб, в которых существует военизированная служба; размещение объектов гражданской обороны, за исключением объектов гражданской обороны, являющихся частями производственных зданий							- Здание, сооружение следственных органов; - Отделение, участковый пункт полиции; - Пожарное депо; - Пожарная часть; - Объект гражданской обороны; - Спасательная служба; - Гараж;
Земельные участки (территории) общего пользования 12.0	Земельные участки общего пользования. Содержание данного вида разрешенного использования включает в себя содержание видов разрешенного использования с кодами 12.0.1 - 12.0.2	не подлежат установлению						- Автомобильные дороги; - Набережные; - Скверы; - Бульвары; - Велодорожки; - Площади; - Малые архитектурные формы; - Памятники; - Общественные туалеты

Условно разрешенные виды использования								
Наименование и код ВРИ	Описание ВРИ	Предельные размеры земельных участков			Предельное количество этажей. Предельная высота. (эт./м.)	Максимальный процент застройки в границах земельного участка	Min отступы от границ земельного участка (м.)	Наименование ВРИ объекта капитального строительства
		Площадь (кв. м.)		Размер (м.)				
		min	max	min / max				
Для индивидуального жилищного строительства 2.1	Размещение жилого дома (отдельно стоящего здания количеством надземных этажей не более чем три, высотой не более двадцати метров, которое состоит из комнат и помещений вспомогательного использования, предназначенных для удовлетворения гражданами бытовых и иных нужд, связанных с их проживанием в таком здании, не предназначенного для раздела на самостоятельные объекты недвижимости); выращивание иных декоративных или сельскохозяйственных культур; размещение индивидуальных гаражей и хозяйственных построек	600	3000	12/50 (ширина земельных участков вдоль фронта улицы (проезда)	3(надземных)/ 20	60 %	3 минимальный отступ застройки от красной линии улиц - 5 м; минимальный отступ застройки от красной линии проездов - 3 м;	- Индивидуальный жилой дом; - Индивидуальный гараж; - Баня; - Сарай
Для ведения личного подсобн	Размещение жилого дома, указанного в описании вида разрешенного использования с кодом 2.1; производство сельскохозяйственной	600	3000	12/50 (ширина земельных	3(надземных)/ 20	60 %	3	- Индивидуальный жилой дом; - Индивидуальный гараж;

Условно разрешенные виды использования								
Наименование и код ВРИ	**Описание ВРИ**	**Предельные размеры земельных участков**			**Предельное количество этажей. Предельная высота. (эт./м.)**	**Максимальный процент застройки в границах земельного участка**	**Min отступы от границ земельного участка (м.)**	**Наименование ВРИ объекта капитального строительства**
		Площадь (кв. м.)		**Размер (м.)**				
		min	**max**	**min / max**				
ого хозяйства (приусадебный земельный участок) 2.2	продукции; размещение гаража и иных вспомогательных сооружений; содержание сельскохозяйственных животных			участков вдоль фронта улицы (проезда)			минимальный отступ застройки от красной линии улиц - 5 м; минимальный отступ застройки от красной линии проездов - 3 м;	- Баня; - Сарай
		*- Максимальный размер земельных участков для малоэтажных жилых домов не применяется к земельным участкам, образуемым в целях их предоставления для комплексного освоения территории						
Хранение автотра	Размещение отдельно стоящих и пристроенных гаражей, в том числе подземных, предназначенных для	18	48	не подлежит	1/3	75 %	0	- Индивидуальный гараж

Условно разрешенные виды использования								
Наименование и код ВРИ	Описание ВРИ	Предельные размеры земельных участков			Предельное количество этажей. Предельная высота. (эт./м.)	Максимальный процент застройки в границах земельного участка	Min отступы от границ земельного участка (м.)	Наименование ВРИ объекта капитального строительства
		Площадь (кв. м.)		Размер (м.)				
		min	max	min / max				
нспорта 2.7.1	хранения автотранспорта, в том числе с разделением на машино-места, за исключением гаражей, размещение которых предусмотрено содержанием вида разрешенного использования с кодом 4.9			установлению				
Деловое управление 4.1	Размещение объектов капитального строительства с целью: размещения объектов управленческой деятельности, не связанной с государственным или муниципальным управлением и оказанием услуг, а также с целью обеспечения совершения сделок, не требующих передачи товара в момент их совершения между организациями, в том числе биржевая деятельность (за исключением банковской и страховой деятельности)	200	30000	не подлежат установлению	3/12	49 %	минимальный отступ застройки от красной линии улиц - 5 м; минимальный отступ застройки от красной линии проездов - 3 м; от смежных участков 3.	- Деловой центр; - Офисный центр; - Биржа ценных бумаг; - Административное здание
Бытовое обслуживание 3.3	Размещение объектов капитального строительства, предназначенных для оказания населению или организациям бытовых услуг	100	4000	не подлежат установ	3/12	59 %	минимальный отступ застройки от красной	- Мастерская мелкого ремонта; - Баня общественная; - Парикмахерская;

Условно разрешенные виды использования								
Наименование и код ВРИ	Описание ВРИ	Предельные размеры земельных участков			Предельное количество этажей. Предельная высота. (эт./м.)	Максимальный процент застройки в границах земельного участка	Min отступы от границ земельного участка (м.)	Наименование ВРИ объекта капитального строительства
		Площадь (кв. м.)		Размер (м.)				
		min	max	min / max				
	(мастерские мелкого ремонта, ателье, бани, парикмахерские, прачечные, химчистки, похоронные бюро)			лению			линии улиц - 5 м; минимальный отступ застройки от красной линии проездов - 3 м; от смежных участков 3.	- Ателье; - Прачечная; - Химчистка;
Объекты торговли (торговые центры, торгово-развлекательные центры (компле	Размещение объектов капитального строительства, общей площадью свыше 5000 кв.м с целью размещения одной или нескольких организаций, осуществляющих продажу товаров, и (или) оказание услуг в соответствии с содержанием видов разрешенного использования с с кодами 4.5-4.8.2; размещение гаражей и (или) стоянок для автомобилей сотрудников и посетителей торгового центра	5000	30000	не подлежат установлению	2/12	50 %	минимальный отступ застройки от красной линии улиц - 5 м; минимальный отступ застройки от красной линии проездов - 3 м; от смежных	- Торговые центры; - Торгово-развлекательные центры (комплексы)

Условно разрешенные виды использования								
Наименование и код ВРИ	Описание ВРИ	Предельные размеры земельных участков			Предельное количество этажей. Предельная высота. (эт./м.)	Максимальный процент застройки в границах земельного участка	Min отступы от границ земельного участка (м.)	Наименование ВРИ объекта капитального строительства
		Площадь (кв. м.)		Размер (м.)				
		min	max	min / max				
ксы) 4.2							участков 3.	
Рынки 4.3	Размещение объектов капитального строительства, сооружений, предназначенных для организации постоянной или временной торговли (ярмарка, рынок, базар), с учетом того, что каждое из торговых мест не располагает торговой площадью более 200 кв.м: размещение гаражей и (или) стоянок для автомобилей сотрудников и посетителей рынка	1500	50000	не подлежат установлению	2/20	65 %	минимальный отступ застройки от красной линии улиц - 5 м; минимальный отступ застройки от красной линии проездов - 3 м; от смежных участков 3.	- Ярмарка; -Рынок; - Автомобильная стоянка
Магазины 4.4	Размещение объектов капитального строительства, предназначенных для продажи товаров, торговая площадь которых составляет до 5000 кв. м	100	10000	не подлежат установлению	2/8	60 %	3 минимальный отступ застройки от красной линии улиц - 5 м	- Магазин; - Аптека

Условно разрешенные виды использования								
Наименование и код ВРИ	Описание ВРИ	Предельные размеры земельных участков			Предельное количество этажей. Предельная высота. (эт./м.)	Максимальный процент застройки в границах земельного участка	Min отступы от границ земельного участка (м.)	Наименование ВРИ объекта капитального строительства
		Площадь (кв. м.)		Размер (м.)				
		min	max	min / max				
Общественное питание 4.6	Размещение объектов капитального строительства в целях устройства мест общественного питания (рестораны, кафе, столовые, закусочные, бары)	200	10000	не подлежат установлению	3/12	59 %	минимальный отступ застройки от красной линии улиц - 5 м; минимальный отступ застройки от красной линии проездов - 3 м; от смежных участков 3.	- Ресторан; - Кафе; - Столовая
Гостиничное обслуживание 4.7	Размещение гостиниц, а также иных зданий, используемых с целью извлечения предпринимательской выгоды из предоставления жилого помещения для временного проживания в них	500	30000	не подлежат установлению	3/12	59 %	минимальный отступ застройки от красной линии улиц - 5 м; минимальный отступ застройки от красной	- Гостиница; - Гостевой дом

Условно разрешенные виды использования								
Наименование и код ВРИ	Описание ВРИ	Предельные размеры земельных участков			Предельное количество этажей. Предельная высота. (эт./м.)	Максимальный процент застройки в границах земельного участка	Min отступы от границ земельного участка (м.)	Наименование ВРИ объекта капитального строительства
		Площадь (кв. м.)		Размер (м.)				
		min	max	min / max				
							линии проездов - 3 м; от смежных участков 3.	
Развлечение 4.8	Размещение зданий и сооружений, предназначенных для развлечения. Содержание данного вида разрешенного использования включает в себя содержание видов разрешенного использования с кодами 4.8.1 - 4.8.3	1000	100000	не подлежат установлению	3/12	53 %	минимальный отступ застройки от красной линии улиц - 5 м; минимальный отступ застройки от красной линии проездов - 3 м; от смежных участков 3.	- Дискотека; - Ночной клуб; - Танцевальные площадки; - Аквапарк; - Боулинг; -Аттракционы
Объекты дорожного сервиса	Размещение зданий и сооружений дорожного сервиса. Содержание данного вида разрешенного использования включает в себя содержание видов разрешенного	500	10000	не подлежат установлению	1/12	60 %	минимальный отступ застройки от красной линии улиц -	- Кафе; - Столовая - Автозаправочная станция; - Мотель;

Условно разрешенные виды использования								
Наименование и код ВРИ	**Описание ВРИ**	**Предельные размеры земельных участков**			**Предельное количество этажей. Предельная высота. (эт./м.)**	**Максимальный процент застройки в границах земельного участка**	**Min отступы от границ земельного участка (м.)**	**Наименование ВРИ объекта капитального строительства**
		Площадь (кв. м.)		**Размер (м.)**				
		min	**max**	**min / max**				
4.9.1	использования с кодами 4.9.1.1 - 4.9.1.4						5 м; минимальный отступ застройки от красной линии проездов - 3 м; от смежных участков 3.	- Автомобильная мойка; - Мастерская для ремонта автомобилей;
Выставочно-ярмарочная деятельность 4.10	Размещение объектов капитального строительства, сооружений, предназначенных для осуществления выставочно-ярмарочной и конгрессной деятельности, включая деятельность, необходимую для обслуживания указанных мероприятий (застройка экспозиционной площади, организация питания участников мероприятий)	Не подлежит установлению					1	- Здание для выставочно-ярморочной и конгрессной деятельности; - Выставочный центр
Туристическое обслуживание	Размещение пансионатов, туристических гостиниц, кемпингов, домов отдыха, не оказывающих услуги по лечению, а также иных	5000	100000	не подлежат установ	3/12	40 %	3	- Пансионаты; - Туристические гостиницы; -Кемпинги;

Условно разрешенные виды использования								
Наименование и код ВРИ	**Описание ВРИ**	**Предельные размеры земельных участков**			**Предельное количество этажей. Предельная высота. (эт./м.)**	**Максимальный процент застройки в границах земельного участка**	**Min отступы от границ земельного участка (м.)**	**Наименование ВРИ объекта капитального строительства**
		Площадь (кв. м.)		**Размер (м.)**				
		min	**max**	**min / max**				
5.2.1	зданий, используемых с целью извлечения предпринимательской выгоды из предоставления жилого помещения для временного проживания в них; размещение детских лагерей			лению				- Дома отдыха; - Детские лагеря;
Приюты для животных 3.10.2	Размещение объектов капитального строительства, предназначенных для оказания ветеринарных услуг в стационаре; размещение объектов капитального строительства, предназначенных для содержания, разведения животных, не являющихся сельскохозяйственными, под надзором человека, оказания услуг по содержанию и лечению бездомных животных; размещение объектов капитального строительства, предназначенных для организации гостиниц для животных	не подлежат установлению					3	- Ветеринарный кабинет; - Ветеринарная клиника; - Ветеринарная клиника со стационаром; - Приют для животных; - Гостиница для животных

Вспомогательные виды разрешенного использования

- Не подлежат установлению.

Расчетные параметры улиц и дорог

Улично-дорожную сеть населенных пунктов следует проектировать в виде непрерывной системы с учетом функционального назначения улиц и дорог, интенсивности транспортного, велосипедного и пешеходного движения, архитектурно-планировочной организации территории и характера застройки.

Расстояние от края основной проезжей части магистральных дорог до линии регулирования жилой застройки следует принимать не менее 50 м, а при условии применения шумозащитных устройств, обеспечивающих требования СНиП II-12-77, не менее 25 м.

Расстояние от края основной проезжей части улиц, местных или боковых проездов до линии застройки следует принимать не более 25 м. В случаях превышения указанного расстояния следует предусматривать на расстоянии не ближе 5 м от линии застройки полосу шириной 6 м, пригодную для проезда пожарных машин.

В конце проезжих частей тупиковых улиц и дорог следует устраивать площадки с островками диаметром не менее 16 м для разворота автомобилей и не менее 30 м при организации конечного пункта для разворота средств общественного пассажирского транспорта. Использование поворотных площадок для стоянки автомобилей не допускается.

Классификацию и расчетные параметры улиц и дорог следует принимать по таблице 1.

Таблица 1

Категория сельских улиц и дорог	Основное назначение	Расчетная скорость движения, км/ч	Ширина полосы движения, м	Число полос движения	Ширина пешеходной части тротуара, м
Поселковая дорога	Связь поселения с внешними дорогами общей сети	60	3,5	2	-
Главная улица	Связь жилых территорий с общественным центром	40	3	2-4	1,5-2,25
Улица в жилой застройке:					

основная	Связь внутри жилых территорий и с главной улицей по направлениям с интенсивным движением	40	3,0	2	1,0-1,5
второстепенная (переулок)	Связь между основными жилыми улицами	30	2,5	2	1,0 – 1,5
проезд	Связь жилых домов, расположенных в глубине квартала, с улицей	20	2,5-3,0	1	0-1,5
Хозяйственный проезд, скотопрогон	Прогон личного скота и проезд грузового транспорта к приусадебным участкам	30	4,5 -6	1	-
проезд	Проезд транспортных средств и сельскохозяйственной техники	40	3- 12	2	--

Минимальный процент озеленения земельного участка для всех типов многоквартирной жилой застройки – 15%.
Минимальный процент озеленения земельного участка для зданий общественно-делового назначения и апартаментов – 30%.
Процент застройки подземной части не регламентируется.

В общественно-деловых территориальных зонах исключается возможность размещения новых объектов жилого назначения, за исключением реконструкции существующих жилых объектов, без увеличения их фактической (существующей) этажности.

ОГРАНИЧЕНИЯ ИСПОЛЬЗОВАНИЯ ЗЕМЕЛЬНЫХ УЧАСТКОВ И ОБЪЕКТОВ КАПИТАЛЬНОГО СТРОИТЕЛЬСТВА:

Не допускается размещение объектов учебно-образовательного назначения и объектов здравоохранения в санитарно-защитных зонах, установленных в предусмотренном действующим законодательством порядке.

Использование земельных участков в границах охранных зон объектов электросетевого хозяйства осуществлять в соответствии с Постановлением Правительства Российской Федерации от 24.02.2009 № 160 «О порядке установления охранных зон объектов электросетевого хозяйства и особых условий использования земельных участков, расположенных в границах таких зон».

Ограничения использования земельных участков и объектов капитального строительства в зонах с особыми условиями использования территорий устанавливаются совокупностью требований, определенных главой 6 настоящих Правил.

СТАТЬЯ 42. ГРАДОСТРОИТЕЛЬНЫЕ РЕГЛАМЕНТЫ ДЛЯ ПРОИЗВОДСТВЕННЫХ ЗОН, ЗОН ИНЖЕНЕРНОЙ И ТРАНСПОРТНОЙ ИНФРАСТРУКТУР

П1. ПРОИЗВОДСТВЕННАЯ ЗОНА

Производственная зона (П1) выделена для обеспечения правовых условий формирования территории производственных предприятий.

Основные виды разрешенного использования

Наименование и код ВРИ	Описание ВРИ	Предельные размеры земельных участков			Предельное количество этажей. Предельная высота. (эт./м.)	Максимальный процент застройки в границах земельного участка	Min отступы от границ земельного участка (м.)	Наименование ВРИ объекта капитального строительства
		Площадь (кв. м.)		Размер (м.)				
		min	max	min / max				
Коммунальное обслуживание 3.1	Размещение зданий и сооружений в целях обеспечения физических и юридических лиц коммунальными услугами. Содержание данного вида разрешенного использования включает в себя содержание видов разрешенного использования с кодами 3.1.1-3.1.2	1	100000	не подлежат установлению	1/12	75 %	3	- Водонапорная башня; - Водопроводная насосная станция; - Водопровод; - Канализационная насосная станция; - Канализация; - Газопровод; - Газорегуляторный пункт; - Кабель связи; - Кабель силовой; - Тепловая сеть; - Воздушная линия электропередачи; - Тепловой пункт; - Дождевая канализация;

Основные виды разрешенного использования								
Наименование и код ВРИ	Описание ВРИ	Предельные размеры земельных участков			Предельное количество этажей. Предельная высота. (эт./м.)	Максимальный процент застройки в границах земельного участка	Min отступы от границ земельного участка (м.)	Наименование ВРИ объекта капитального строительства
		Площадь (кв. м.)		Размер (м.)				
		min	max	min / max				
								- Котельная; - Насосная станция; - Трансформаторная подстанция; - Телефонная станция; - Станция, антенна сотовой связи; - Водозаборное сооружение - Здание ресурсоснабжающей организации; - Площадка для сбора мусора; - опора ЛЭП; - гидрант; - колодец; - задвижка; - ШРП; - ШГРП; - скважина; - пожарный водоем
Производственная	Размещение объектов капитального строительства в целях добычи полезных ископаемых, их	2000	1000000	не подлежат	-/60	60	5	- Объекты промышленных предприятий и

Основные виды разрешенного использования								
Наименование и код ВРИ	**Описание ВРИ**	**Предельные размеры земельных участков**			**Предельное количество этажей. Предельная высота. (эт./м.)**	**Максимальный процент застройки в границах земельного участка**	**Min отступы от границ земельного участка (м.)**	**Наименование ВРИ объекта капитального строительства**
		Площадь (кв. м.)		**Размер (м.)**				
		min	**max**	**min / max**				
деятельность 6.0	переработки, изготовления вещей промышленным способом.			установлению				коммунально-складских организаций
Недропользование 6.1	Осуществление геологических изысканий; добыча недр открытым (карьеры, отвалы) и закрытым (шахты, скважины) способами; размещение объектов капитального строительства, в том числе подземных, в целях добычи недр; размещение объектов капитального строительства, необходимых для подготовки сырья к транспортировке и (или) промышленной переработке; размещение объектов капитального строительства, предназначенных для проживания в них сотрудников, осуществляющих обслуживание зданий и сооружений, необходимых для целей недропользования, если добыча недр происходит на межселенной территории	2000	1000000	не подлежат установлению	-/60	60	5	- Объект по добыче недр; - Склад; -Общежитие для работников
Тяжелая промышленност	Размещение объектов капитального строительства горно-обогатительной и горно-перерабатывающей,	2000	1000000	не подлежат	-/60	45	5	- Объекты горно-обогатительной и горно-

Основные виды разрешенного использования								
Наименование и код ВРИ	Описание ВРИ	Предельные размеры земельных участков			Предельное количество этажей. Предельная высота. (эт./м.)	Максимальный процент застройки в границах земельного участка	Min отступы от границ земельного участка (м.)	Наименование ВРИ объекта капитального строительства
		Площадь (кв. м.)		Размер (м.)				
		min	max	min / max				
ь 6.2	металлургической, машиностроительной промышленности, а также изготовления и ремонта продукции судостроения, авиастроения, вагоностроения, машиностроения, станкостроения, а также другие подобные промышленные предприятия, для эксплуатации которых предусматривается установление охранных или санитарно-защитных зон, за исключением случаев, когда объект промышленности отнесен к иному виду разрешенного использования			установлению				перерабатывающей, металлургической, машиностроительной промышленности
Автомобилестроительная промышленность 6.2.1	Размещение объектов капитального строительства, предназначенных для производства транспортных средств и оборудования, производства автомобилей, производства автомобильных кузовов, производства прицепов, полуприцепов и контейнеров, предназначенных для перевозки одним или несколькими видами	2000	500000	не подлежат установлению	-/60	55	5	- Объекты, предназначенные для производства транспортных средств и оборудования, производства автомобилей, производства автомобильных кузовов, производства

Основные виды разрешенного использования								
Наименование и код ВРИ	**Описание ВРИ**	**Предельные размеры земельных участков**			**Предельное количество этажей. Предельная высота. (эт./м.)**	**Максимальный процент застройки в границах земельного участка**	**Min отступы от границ земельного участка (м.)**	**Наименование ВРИ объекта капитального строительства**
		Площадь (кв. м.)		**Размер (м.)**				
		min	**max**	**min / max**				
	транспорта, производства частей и принадлежностей автомобилей и их двигателей							прицепов, полуприцепов и контейнеров, предназначенных для перевозки одним или несколькими видами транспорта, производства частей и принадлежностей автомобилей и их двигателей
Легкая промышленность 6.3.	Размещение объектов капитального строительства, предназначенных для текстильной, фарфоро-фаянсовой, электронной промышленности	2000	500000	не подлежат установлению	-/60	65	5	- Объекты текстильных промышленных предприятий, производств легкой промышленности и коммунально-складских организации
Фармацевтическая промышленност	Размещение объектов капитального строительства, предназначенных для фармацевтического производства, в том числе объектов, в отношении которых предусматривается	2000	500000	не подлежат установлению	-/60	50	5	Объекты фармацевтического производства и коммунально-складских

Основные виды разрешенного использования								
Наименование и код ВРИ	Описание ВРИ	Предельные размеры земельных участков			Предельное количество этажей. Предельная высота. (эт./м.)	Максимальный процент застройки в границах земельного участка	Min отступы от границ земельного участка (м.)	Наименование ВРИ объекта капитального строительства
		Площадь (кв. м.)		Размер (м.)				
		min	max	min / max				
ь 6.3.1	установление охранных или санитарно-защитных зон							организации
Пищевая промышленность 6.4	Размещение объектов пищевой промышленности, по переработке сельскохозяйственной продукции способом, приводящим к их переработке в иную продукцию (консервирование, копчение, хлебопечение), в том числе для производства напитков, алкогольных напитков и табачных изделий	2000	500000	не подлежат установлению	-/60	50	5	- Объекты промышленных предприятий и коммунально-складских организаций
Нефтехимическая промышленность 6.5	Размещение объектов капитального строительства, предназначенных для переработки углеводородного сырья, изготовления удобрений, полимеров, химической продукции бытового назначения и подобной продукции, а также другие подобные промышленные предприятия	2000	1000000	не подлежат установлению	-/60	50	5	- Объекты промышленных предприятий и коммунально-складских организаций
Строительная промышленность 6.6	Размещение объектов капитального строительства, предназначенных для производства: строительных материалов (кирпичей, пиломатериалов, цемента, крепежных материалов), бытового и	2000	500000	не подлежат установлению	-/30	45	5	- Объекты строительных промышленных предприятий и коммунально-складских

Основные виды разрешенного использования								
Наименование и код ВРИ	Описание ВРИ	Предельные размеры земельных участков			Предельное количество этажей. Предельная высота. (эт./м.)	Максимальный процент застройки в границах земельного участка	Min отступы от границ земельного участка (м.)	Наименование ВРИ объекта капитального строительства
		Площадь (кв. м.)		Размер (м.)				
		min	max	min / max				
	строительного газового и сантехнического оборудования, лифтов и подъемников, столярной продукции, сборных домов или их частей и тому подобной продукции							организаций
Склады 6.9	Размещение сооружений, имеющих назначение по временному хранению, распределению и перевалке грузов (за исключением хранения стратегических запасов), не являющихся частями производственных комплексов, на которых был создан груз: промышленные базы, склады, погрузочные терминалы и доки, нефтехранилища и нефтеналивные станции, газовые хранилища и обслуживающие их газоконденсатные и газоперекачивающие станции, элеваторы и продовольственные склады, за исключением железнодорожных перевалочных складов	2000	50000	не подлежат установлению	-/30	60	5	- Склады; - Погрузочные терминалы и доки; - Нефтехранилища; - Газохранилища; - Элеваторы
Хранени	Размещение отдельно стоящих и	24	48	не	1/3	75 %	0	- Индивидуальный

Основные виды разрешенного использования								
Наименование и код ВРИ	Описание ВРИ	Предельные размеры земельных участков			Предельное количество этажей. Предельная высота. (эт./м.)	Максимальный процент застройки в границах земельного участка	Min отступы от границ земельного участка (м.)	Наименование ВРИ объекта капитального строительства
		Площадь (кв. м.)		Размер (м.)				
		min	max	min / max				
е автотранспорта 2.7.1	пристроенных гаражей, в том числе подземных, предназначенных для хранения автотранспорта, в том числе с разделением на машино-места, за исключением гаражей, размещение которых предусмотрено содержанием вида разрешенного использования с кодом 4.9			подлежит установлению				гараж
Обеспечение научной деятельности 3.9	Размещение зданий и сооружений для обеспечения научной деятельности. Содержание данного вида разрешенного использования включает в себя содержание видов разрешенного использования с кодами 3.9.1 - 3.9.3	2000	100000	не подлежит установлению	3/12	61 %	1	- Научно-исследовательские институты; - Проектные институты; - Научные центры; - Опытно-конструкторские центры; - Государственные академии наук; - Стационарный пункт наблюдений за состоянием окружающей среды, - Гидрологический пост

Основные виды разрешенного использования								
Наименование и код ВРИ	Описание ВРИ	Предельные размеры земельных участков			Предельное количество этажей. Предельная высота. (эт./м.)	Максимальный процент застройки в границах земельного участка	Min отступы от границ земельного участка (м.)	Наименование ВРИ объекта капитального строительства
		Площадь (кв. м.)		Размер (м.)				
		min	max	min / max				
Служебные гаражи 4.9	Размещение постоянных или временных гаражей, стоянок для хранения служебного автотранспорта, используемого в целях осуществления видов деятельности, предусмотренных видами разрешенного использования с кодами 3.0, 4.0, а также для стоянки и хранения транспортных средств общего пользования, в том числе в депо	2000	20000	не подлежат установлению	3/15	75 %	1	- Гаражи с несколькими стояночными местами; - Стоянки (парковки); - Гаражи, многоярусные гаражи;
Целлюлозно-бумажная промышленность 6.11	Размещение объектов капитального строительства, предназначенных для целлюлозно-бумажного производства, производства целлюлозы, древесной массы, бумаги, картона и изделий из них, издательской и полиграфической деятельности, тиражирования записанных носителей информации	2000	500000	не подлежат установлению	-/30	60	5	- Объекты целлюлозно-бумажного производства; - Объекты производства целлюлозы, древесной массы, бумаги, картона и изделий из них; - Объекты издательской и полиграфической деятельности;

Основные виды разрешенного использования								
Наименование и код ВРИ	**Описание ВРИ**	**Предельные размеры земельных участков**			**Предельное количество этажей. Предельная высота. (эт./м.)**	**Максимальный процент застройки в границах земельного участка**	**Min отступы от границ земельного участка (м.)**	**Наименование ВРИ объекта капитального строительства**
		Площадь (кв. м.)		**Размер (м.)**				
		min	**max**	**min / max**				
Историко-культурная деятельность 9.3	Сохранение и изучение объектов культурного наследия народов Российской Федерации (памятников истории и культуры), в том числе: объектов археологического наследия, достопримечательных мест, мест бытования исторических промыслов, производств и ремесел, исторических поселений, недействующих военных и гражданских захоронений, объектов культурного наследия, хозяйственная деятельность, являющаяся историческим промыслом или ремеслом, а также хозяйственная деятельность, обеспечивающая познавательный туризм	не подлежат установлению			-/20	не подлежат установлению	5	- Объект культурного наследия; - Памятник истории и культуры; - Ансамбль
Использование лесов 10.0	Деятельность по заготовке, первичной обработке и вывозу древесины и недревесных лесных ресурсов, охрана и восстановление лесов и иные цели. Содержание данного вида разрешенного использования включает в себя содержание видов разрешенного	не подлежат установлению						

Основные виды разрешенного использования								
Наименование и код ВРИ	**Описание ВРИ**	**Предельные размеры земельных участков**			**Предельное количество этажей. Предельная высота. (эт./м.)**	**Максимальный процент застройки в границах земельного участка**	**Min отступы от границ земельного участка (м.)**	**Наименование ВРИ объекта капитального строительства**
		Площадь (кв. м.)		**Размер (м.)**				
		min	**max**	**min / max**				
	использования с кодами 10.1 - 10.4							
Земельные участки (территории) общего пользования 12.0	Земельные участки общего пользования. Содержание данного вида разрешенного использования включает в себя содержание видов разрешенного использования с кодами 12.0.1 - 12.0.2	не подлежат установлению						- Автомобильные дороги; - Набережные; - Скверы; - Бульвары; - Велодорожки; - Площади; - Малые архитектурные формы; - Памятники; - Общественные туалеты

Условно разрешенные виды использования								
Наименование и код ВРИ	**Описание ВРИ**	**Предельные размеры земельных участков**			**Предельное количество этажей. Предельная высота. (эт./м.)**	**Максимальный процент застройки в границах земельного участка**	**Min отступы от границ земельного участка (м.)**	**Наименование ВРИ объекта капитального строительства**
		Площадь (кв. м.)		**Размер (м.)**				
		min	**max**	**min / max**				
Деловое управление 4.1	Размещение объектов капитального строительства с целью: размещения объектов управленческой деятельности, не связанной с государственным или муниципальным управлением и оказанием услуг, а также с целью обеспечения совершения сделок, не требующих передачи товара в момент их совершения между организациями, в том числе биржевая деятельность (за исключением банковской и страховой деятельности)	200	30000	не подлежат установлению	1/12	49 %	минимальный отступ застройки от красной линии улиц - 5 м; от смежных участков - 3 м.	- Деловой центр; - Офисный центр; - Биржа ценных бумаг; - Административное здание
Магазины 4.4	Размещение объектов капитального строительства, предназначенных для продажи товаров, торговая площадь которых составляет до 5000 кв. м	80	10000	не подлежат установлению	2/8	60 %	3 минимальный отступ застройки от красной линии улиц - 5 м	- Магазин; - Аптека
Общественное	Размещение объектов капитального строительства в целях устройства	200	10000	не подлеж	3/15	59 %	минимальный отступ	- Ресторан; - Кафе;

Условно разрешенные виды использования								
Наименование и код ВРИ	**Описание ВРИ**	**Предельные размеры земельных участков**			**Предельное количество этажей. Предельная высота. (эт./м.)**	**Максимальный процент застройки в границах земельного участка**	**Min отступы от границ земельного участка (м.)**	**Наименование ВРИ объекта капитального строительства**
		Площадь (кв. м.)		**Размер (м.)**				
		min	**max**	**min / max**				
питание 4.6	мест общественного питания (рестораны, кафе, столовые, закусочные, бары)			ат устано влению			застройки от красной линии улиц - 5 м; от смежных участков - 3 м.	- Столовая
Объекты дорожного сервиса 4.9.1	Размещение зданий и сооружений дорожного сервиса. Содержание данного вида разрешенного использования включает в себя содержание видов разрешенного использования с кодами 4.9.1.1 - 4.9.1.4	500	10000	не подлеж ат устано влению	3/15	60 %	минимальный отступ застройки от красной линии улиц - 5 м; от смежных участков - 3 м.	- Кафе; - Столовая - Автозаправочная станция; - Мотель; - Автомобильная мойка; - Мастерская для ремонта автомобилей;
Энергетика 6.7	Размещение объектов гидроэнергетики, тепловых станций	2000*	500000*	не подлеж	-/60, для дымовых	50 %	5	- Объекты гидроэнергетики,

Условно разрешенные виды использования								
Наименование и код ВРИ	**Описание ВРИ**	**Предельные размеры земельных участков**			**Предельное количество этажей. Предельная высота. (эт./м.)**	**Максимальный процент застройки в границах земельного участка**	**Min отступы от границ земельного участка (м.)**	**Наименование ВРИ объекта капитального строительства**
		Площадь (кв. м.)		**Размер (м.)**				
		min	**max**	**min / max**				
	и других электростанций, размещение обслуживающих и вспомогательных для электростанций сооружений (золоотвалов, гидротехнических сооружений); размещение объектов электросетевого хозяйства, за исключением объектов энергетики, размещение которых предусмотрено содержанием вида разрешенного использования с кодом 3.1	*- для линий электропередач не подлежат установлению	* - для линий электропередач не подлежат установлению	ат устанавлению	труб ТЭС, опор линий электропередач не подлежат установлению			тепловых станций и электростанций; - Вспомогательные для электростанций сооружения (золоотвалы, гидротехнические сооружения); - Объекты электросетевого хозяйства;
Связь 6.8	Размещение объектов связи, радиовещания, телевидения, включая воздушные радиорелейные, надземные и подземные кабельные линии связи, линии радиофикации, антенные поля, усилительные пункты на кабельных линиях связи, инфраструктуру спутниковой связи и телерадиовещания, за исключением объектов связи, размещение которых предусмотрено содержанием видов разрешенного использования с кодами 3.1.1, 3.2.3	Не подлежат установлению						- Объект связи; - Антенное поле; - Объект спутниковой связи; - Вышка сотовой связи; - Телевизионная вышка

Вспомогательные виды разрешенного использования

- Не подлежат установлению.

Расчетные параметры улиц и дорог

Улично-дорожную сеть населенных пунктов следует проектировать в виде непрерывной системы с учетом функционального назначения улиц и дорог, интенсивности транспортного, велосипедного и пешеходного движения, архитектурно-планировочной организации территории и характера застройки.

Расстояние от края основной проезжей части магистральных дорог до линии регулирования жилой застройки следует принимать не менее 50 м, а при условии применения шумозащитных устройств, обеспечивающих требования СНиП II-12-77, не менее 25 м.

Расстояние от края основной проезжей части улиц, местных или боковых проездов до линии застройки следует принимать не более 25 м. В случаях превышения указанного расстояния следует предусматривать на расстоянии не ближе 5 м от линии застройки полосу шириной 6 м, пригодную для проезда пожарных машин.

В конце проезжих частей тупиковых улиц и дорог следует устраивать площадки с островками диаметром не менее 16 м для разворота автомобилей и не менее 30 м при организации конечного пункта для разворота средств общественного пассажирского транспорта. Использование поворотных площадок для стоянки автомобилей не допускается.

Классификацию и расчетные параметры улиц и дорог следует принимать по таблице 1.

Таблица 1

Категория сельских улиц и дорог	Основное назначение	Расчетная скорость движения, км/ч	Ширина полосы движения, м	Число полос движения	Ширина пешеходной части тротуара, м
Поселковая дорога	Связь поселения с внешними дорогами общей сети	60	3,5	2	-
Главная улица	Связь жилых	40	3	2-4	1,5-2,25

	территорий с общественным центром				
Улица в жилой застройке:					
основная	Связь внутри жилых территорий и с главной улицей по направлениям с интенсивным движением	40	3,0	2	1,0-1,5
второстепенная (переулок)	Связь между основными жилыми улицами	30	2,5	2	1,0 – 1,5
проезд	Связь жилых домов, расположенных в глубине квартала, с улицей	20	2,5-3,0	1	0-1,5
Хозяйственный проезд, скотопрогон	Прогон личного скота и проезд грузового транспорта к приусадебным участкам	30	4,5 -6	1	-
проезд	Проезд транспортных	40	3- 12	2	--

	средств и сельскохозяйственной техники				

Процент застройки подземной части не регламентируется.

ОГРАНИЧЕНИЯ ИСПОЛЬЗОВАНИЯ ЗЕМЕЛЬНЫХ УЧАСТКОВ И ОБЪЕКТОВ КАПИТАЛЬНОГО СТРОИТЕЛЬСТВА:

Не допускается размещать склады сырья и полупродуктов для фармацевтических предприятий, объекты по производству лекарственных веществ, лекарственных средств и (или) лекарственных форм, оптовые склады продовольственного сырья и пищевых продуктов в санитарно-защитной зоне и на территории объектов других отраслей промышленности.

Все производственные объекты должны быть закрыты от общего доступа ограждением, выполненным из металлических или бетонных конструкций. Цвет и конфигурация ограждения подлежат согласованию с уполномоченным органом.

Границы производственных объектов, выходящие на улично-дорожную сеть, а также въезды на территорию производственных объектов должны быть оборудованы элементами уличного освещения. Элементы уличного освещения необходимо устанавливать на расстояние не более 40 метров от одного элемента до другого.

Размещение строительных материалов и производственных ресурсов допускается только на специально отведенной подготовленной территории, соответствующей требованиям технических регламентов по складированию материалов, норм экологии, санитарии и другим действующим нормам.

Использование земельных участков в границах охранных зон объектов электросетевого хозяйства осуществлять в соответствии с Постановлением Правительства Российской Федерации от 24.02.2009 № 160 «О порядке установления охранных зон объектов электросетевого хозяйства и особых условий использования земельных участков, расположенных в границах таких зон».

Ограничения использования земельных участков и объектов капитального строительства в зонах с особыми условиями использования территорий устанавливаются совокупностью требований, определенных главой 6 настоящих Правил.

П2. КОММУНАЛЬНО-СКЛАДСКАЯ ЗОНА

Коммунально-складская зона (П2) выделена для обеспечения правовых условий формирования территорий коммунально-складского назначения.

Основные виды разрешенного использования								
Наименование и код ВРИ	Описание ВРИ	Предельные размеры земельных участков			Предельное количество этажей. Предельная высота. (эт./м.)	Максимальный процент застройки в границах земельного участка	Min отступы от границ земельного участка (м.)	Наименование ВРИ объекта капитального строительства
		Площадь (кв. м.)		Размер (м.)				
		min	max	min / max				
Коммунальное обслуживание 3.1	Размещение зданий и сооружений в целях обеспечения физических и юридических лиц коммунальными услугами. Содержание данного вида разрешенного использования включает в себя содержание видов разрешенного использования с кодами 3.1.1-3.1.2	1	100000	не подлежат установлению	1/20	75 %	3	- Водонапорная башня; - Водопроводная насосная станция; - Водопровод; - Канализационная насосная станция; - Канализация; - Газопровод; - Газорегуляторный пункт; - Кабель связи; - Кабель силовой; - Тепловая сеть; - Воздушная линия электропередачи; - Тепловой пункт; - Дождевая канализация; - Котельная; - Насосная станция; - Трансформаторная подстанция; - Телефонная станция;

Основные виды разрешенного использования								
Наименование и код ВРИ	Описание ВРИ	Предельные размеры земельных участков			Предельное количество этажей. Предельная высота. (эт./м.)	Максимальный процент застройки в границах земельного участка	Min отступы от границ земельного участка (м.)	Наименование ВРИ объекта капитального строительства
		Площадь (кв. м.)		Размер (м.)				
		min	max	min / max				
								- Станция, антенна сотовой связи; - Водозаборное сооружение - Здание ресурсоснабжающей организации; - Площадка для сбора мусора; - опора ЛЭП; - гидрант; - колодец; - задвижка; - ШРП; - ШГРП; - скважина; - пожарный водоем
Склады 6.9	Размещение сооружений, имеющих назначение по временному хранению, распределению и перевалке грузов (за исключением хранения стратегических запасов), не являющихся частями производственных комплексов, на которых был создан груз:	2000	50000	не подлежат установлению	-/15	60	5	- Склады; - Погрузочные терминалы и доки; - Нефтехранилища; - Газохранилища; - Элеваторы

Основные виды разрешенного использования								
Наименование и код ВРИ	Описание ВРИ	Предельные размеры земельных участков			Предельное количество этажей. Предельная высота. (эт./м.)	Максимальный процент застройки в границах земельного участка	Min отступы от границ земельного участка (м.)	Наименование ВРИ объекта капитального строительства
		Площадь (кв. м.)		Размер (м.)				
		min	max	min / max				
	промышленные базы, склады, погрузочные терминалы и доки, нефтехранилища и нефтеналивные станции, газовые хранилища и обслуживающие их газоконденсатные и газоперекачивающие станции, элеваторы и продовольственные склады, за исключением железнодорожных перевалочных складов							
Хранение автотранспорта 2.7.1	Размещение отдельно стоящих и пристроенных гаражей, в том числе подземных, предназначенных для хранения автотранспорта, в том числе с разделением на машино-места, за исключением гаражей, размещение которых предусмотрено содержанием вида разрешенного использования с кодом 4.9	24	48	не подлежит установлению	1/3	75 %	0	- Индивидуальный гараж
Служебные гаражи 4.9	Размещение постоянных или временных гаражей, стоянок для хранения служебного автотранспорта, используемого в целях осуществления видов	2000	20000	не подлежат установлению	3/15	75 %	1	- Гаражи с несколькими стояночными местами; - Стоянки (парковки); - Гаражи, многоярусные гаражи;

Основные виды разрешенного использования								
Наименование и код ВРИ	Описание ВРИ	Предельные размеры земельных участков			Предельное количество этажей. Предельная высота. (эт./м.)	Максимальный процент застройки в границах земельного участка	Min отступы от границ земельного участка (м.)	Наименование ВРИ объекта капитального строительства
		Площадь (кв. м.)		Размер (м.)				
		min	max	min / max				
	деятельности, предусмотренных видами разрешенного использования с кодами 3.0, 4.0, а также для стоянки и хранения транспортных средств общего пользования, в том числе в депо							
Историко-культурная деятельность 9.3	Сохранение и изучение объектов культурного наследия народов Российской Федерации (памятников истории и культуры), в том числе: объектов археологического наследия, достопримечательных мест, мест бытования исторических промыслов, производств и ремесел, исторических поселений, недействующих военных и гражданских захоронений, объектов культурного наследия, хозяйственная деятельность, являющаяся историческим промыслом или ремеслом, а также хозяйственная деятельность, обеспечивающая познавательный туризм	не подлежат установлению			-/20	не подлежат установлению	5	- Объект культурного наследия; - Памятник истории и культуры; - Ансамбль
Земельные	Земельные участки общего пользования.	не подлежат установлению						- Автомобильные дороги;

Основные виды разрешенного использования								
Наименование и код ВРИ	**Описание ВРИ**	**Предельные размеры земельных участков**			**Предельное количество этажей. Предельная высота. (эт./м.)**	**Максимальный процент застройки в границах земельного участка**	**Min отступы от границ земельного участка (м.)**	**Наименование ВРИ объекта капитального строительства**
		Площадь (кв. м.)		**Размер (м.)**				
		min	**max**	**min / max**				
участки (территории) общего пользования 12.0	Содержание данного вида разрешенного использования включает в себя содержание видов разрешенного использования с кодами 12.0.1 - 12.0.2							- Набережные; - Скверы; - Бульвары; - Велодорожки; - Площади; - Малые архитектурные формы; - Памятники; - Общественные туалеты

Условно разрешенные виды использования								
Наименование и код ВРИ	**Описание ВРИ**	**Предельные размеры земельных участков**			**Предельное количество этажей. Предельная высота. (эт./м.)**	**Максимальный процент застройки в границах земельного участка**	**Min отступы от границ земельного участка (м.)**	**Наименование ВРИ объекта капитального строительства**
		Площадь (кв. м.)		**Размер (м.)**				
		min	**max**	**min / max**				
Деловое управление 4.1	Размещение объектов капитального строительства с целью: размещения объектов управленческой деятельности, не связанной с	200	30000	не подлежат установ	1/12	49 %	от красной линии улиц - 5 м; от смежных	- Деловой центр; - Офисный центр; - Биржа ценных бумаг; - Административное

Условно разрешенные виды использования								
Наименование и код ВРИ	**Описание ВРИ**	**Предельные размеры земельных участков**			**Предельное количество этажей. Предельная высота. (эт./м.)**	**Максимальный процент застройки в границах земельного участка**	**Min отступы от границ земельного участка (м.)**	**Наименование ВРИ объекта капитального строительства**
		Площадь (кв. м.)		**Размер (м.)**				
		min	**max**	**min / max**				
	государственным или муниципальным управлением и оказанием услуг, а также с целью обеспечения совершения сделок, не требующих передачи товара в момент их совершения между организациями, в том числе биржевая деятельность (за исключением банковской и страховой деятельности)			лению			участков - 3 м	здание
Магазины 4.4	Размещение объектов капитального строительства, предназначенных для продажи товаров, торговая площадь которых составляет до 5000 кв. м	80	10000	не подлежат установлению	2/8	60 %	3 минимальный отступ застройки от красной линии улиц - 5 м	- Магазин; - Аптека
Объекты дорожного сервиса	Размещение зданий и сооружений дорожного сервиса. Содержание данного вида разрешенного использования включает в себя содержание видов разрешенного	500	10000	не подлежат установлению	3/15	60 %	от красной линии улиц - 5 м; от смежных участков - 3	- Кафе; - Столовая - Автозаправочная станция; - Мотель;

Условно разрешенные виды использования								
Наименование и код ВРИ	**Описание ВРИ**	**Предельные размеры земельных участков**			**Предельное количество этажей. Предельная высота. (эт./м.)**	**Максимальный процент застройки в границах земельного участка**	**Min отступы от границ земельного участка (м.)**	**Наименование ВРИ объекта капитального строительства**
		Площадь (кв. м.)		**Размер (м.)**				
		min	**max**	**min / max**				
4.9.1	использования с кодами 4.9.1.1 - 4.9.1.4						м	- Автомобильная мойка; - Мастерская для ремонта автомобилей;
Автомобилестроительная промышленность 6.2.1	Размещение объектов капитального строительства, предназначенных для производства транспортных средств и оборудования, производства автомобилей, производства автомобильных кузовов, производства прицепов, полуприцепов и контейнеров, предназначенных для перевозки одним или несколькими видами транспорта, производства частей и принадлежностей автомобилей и их двигателей	2000	500000	не подлежат установлению	-/60	55	5	- Объекты, предназначенные для производства транспортных средств и оборудования, производства автомобилей, производства автомобильных кузовов, производства прицепов, полуприцепов и контейнеров, предназначенных для перевозки одним или несколькими видами транспорта, производства частей и принадлежностей автомобилей и их

Условно разрешенные виды использования								
Наименование и код ВРИ	Описание ВРИ	Предельные размеры земельных участков			Предельное количество этажей. Предельная высота. (эт./м.)	Максимальный процент застройки в границах земельного участка	Min отступы от границ земельного участка (м.)	Наименование ВРИ объекта капитального строительства
		Площадь (кв. м.)		Размер (м.)				
		min	max	min / max				
								двигателей
Легкая промышленность 6.3.	Размещение объектов капитального строительства, предназначенных для текстильной, фарфоро-фаянсовой, электронной промышленности	2000	500000	не подлежат установлению	-/60	65	5	- Объекты текстильных промышленных предприятий, производств легкой промышленности и коммунально-складских организации
Фармацевтическая промышленность 6.3.1	Размещение объектов капитального строительства, предназначенных для фармацевтического производства, в том числе объектов, в отношении которых предусматривается установление охранных или санитарно-защитных зон	2000	500000	не подлежат установлению	-/60	50	5	Объекты фармацевтического производства и коммунально-складских организации
Пищевая промышленность 6.4	Размещение объектов пищевой промышленности, по переработке сельскохозяйственной продукции способом, приводящим к их переработке в иную продукцию (консервирование, копчение, хлебопечение), в том числе для производства напитков, алкогольных напитков и табачных изделий	2000	500000	не подлежат установлению	-/60	50	5	- Объекты промышленных предприятий и коммунально-складских организаций

Условно разрешенные виды использования								
Наименование и код ВРИ	Описание ВРИ	Предельные размеры земельных участков			Предельное количество этажей. Предельная высота. (эт./м.)	Максимальный процент застройки в границах земельного участка	Min отступы от границ земельного участка (м.)	Наименование ВРИ объекта капитального строительства
		Площадь (кв. м.)		Размер (м.)				
		min	max	min / max				
Строительная промышленность 6.6	Размещение объектов капитального строительства, предназначенных для производства: строительных материалов (кирпичей, пиломатериалов, цемента, крепежных материалов), бытового и строительного газового и сантехнического оборудования, лифтов и подъемников, столярной продукции, сборных домов или их частей и тому подобной продукции	2000	500000	не подлежат установлению	-/30	45	5	- Объекты строительных промышленных предприятий и коммунально-складских организаций
Энергетика 6.7	Размещение объектов гидроэнергетики, тепловых станций и других электростанций, размещение обслуживающих и вспомогательных для электростанций сооружений (золоотвалов, гидротехнических сооружений); размещение объектов электросетевого хозяйства, за исключением объектов энергетики, размещение которых предусмотрено содержанием вида разрешенного использования с кодом 3.1	2000* * - для линий электропередач не подлежат установлению	500000* * - для линий электропередач не подлежат установлению	не подлежат установлению	-/60, для дымовых труб ТЭС, опор линий электропередач не подлежат установлению	50 %	5	- Объекты гидроэнергетики, тепловых станций и электростанций; - Вспомогательные для электростанций сооружения (золоотвалы, гидротехнические сооружения); - Объекты электросетевого хозяйства;

Условно разрешенные виды использования								
Наименование и код ВРИ	**Описание ВРИ**	**Предельные размеры земельных участков**			**Предельное количество этажей. Предельная высота. (эт./м.)**	**Максимальный процент застройки в границах земельного участка**	**Min отступы от границ земельного участка (м.)**	**Наименование ВРИ объекта капитального строительства**
		Площадь (кв. м.)		**Размер (м.)**				
		min	**max**	**min / max**				
Связь 6.8	Размещение объектов связи, радиовещания, телевидения, включая воздушные радиорелейные, надземные и подземные кабельные линии связи, линии радиофикации, антенные поля, усилительные пункты на кабельных линиях связи, инфраструктуру спутниковой связи и телерадиовещания, за исключением объектов связи, размещение которых предусмотрено содержанием видов разрешенного использования с	Не подлежат распространению						- Объект связи; - Антенное поле; - Объект спутниковой связи; - Вышка сотовой связи; - Телевизионная вышка

Условно разрешенные виды использования								
Наименование и код ВРИ	Описание ВРИ	Предельные размеры земельных участков			Предельное количество этажей. Предельная высота. (эт./м.)	Максимальный процент застройки в границах земельного участка	Min отступы от границ земельного участка (м.)	Наименование ВРИ объекта капитального строительства
		Площадь (кв. м.)		Размер (м.)				
		min	max	min / max				
	кодами 3.1.1, 3.2.3							

Вспомогательные виды разрешенного использования

- Не подлежат установлению.

Расчетные параметры улиц и дорог

Улично-дорожную сеть населенных пунктов следует проектировать в виде непрерывной системы с учетом функционального назначения улиц и дорог, интенсивности транспортного, велосипедного и пешеходного движения, архитектурно-планировочной организации территории и характера застройки.

Расстояние от края основной проезжей части магистральных дорог до линии регулирования жилой застройки следует принимать не менее 50 м, а при условии применения шумозащитных устройств, обеспечивающих требования СНиП II-12-77, не менее 25 м.

Расстояние от края основной проезжей части улиц, местных или боковых проездов до линии застройки следует принимать не более 25 м. В случаях превышения указанного расстояния следует предусматривать на расстоянии не ближе 5 м от линии застройки полосу шириной 6 м, пригодную для проезда пожарных машин.

В конце проезжих частей тупиковых улиц и дорог следует устраивать площадки с островками диаметром не менее 16 м для разворота автомобилей и не менее 30 м при организации конечного пункта для разворота средств общественного пассажирского транспорта. Использование поворотных площадок для стоянки автомобилей не допускается.

Классификацию и расчетные параметры улиц и дорог следует принимать по таблице 1.

Таблица 1

Категория сельских улиц и дорог	Основное назначение	Расчетная скорость движения, км/ч	Ширина полосы движения, м	Число полос движения	Ширина пешеходной части тротуара, м
Поселковая дорога	Связь поселения с внешними дорогами общей сети	60	3,5	2	-
Главная улица	Связь жилых территорий с общественным центром	40	3	2-4	1,5-2,25
Улица в жилой застройке:					
основная	Связь внутри жилых территорий и с главной улицей по направлениям с интенсивным движением	40	3,0	2	1,0-1,5

второстепенная (переулок)	Связь между основными жилыми улицами	30	2,5	2	1,0 – 1,5
проезд	Связь жилых домов, расположенных в глубине квартала, с улицей	20	2,5-3,0	1	0-1,5
Хозяйственный проезд, скотопрогон	Прогон личного скота и проезд грузового транспорта к приусадебным участкам	30	4,5 -6	1	-
проезд	Проезд транспортных средств и сельскохозяйственной техники	40	3- 12	2	--

Процент застройки подземной части не регламентируется.

ОГРАНИЧЕНИЯ ИСПОЛЬЗОВАНИЯ ЗЕМЕЛЬНЫХ УЧАСТКОВ И ОБЪЕКТОВ КАПИТАЛЬНОГО СТРОИТЕЛЬСТВА:

Не допускается размещать склады сырья и полупродуктов для фармацевтических предприятий, объекты по производству лекарственных веществ, лекарственных средств и (или) лекарственных форм, оптовые склады продовольственного сырья и пищевых продуктов в санитарно-защитной зоне и на территории объектов других отраслей промышленности.

Все производственные объекты должны быть закрыты от общего доступа ограждением, выполненным из металлических или бетонных конструкций. Цвет и конфигурация ограждения подлежат согласованию с уполномоченным органом.

Границы производственных объектов, выходящие на улично-дорожную сеть, а также въезды на территорию производственных объектов должны быть оборудованы элементами уличного освещения. Элементы уличного освещения необходимо устанавливать на расстояние не более 40 метров от одного элемента до другого.

Размещение строительных материалов и производственных ресурсов допускается только на специально отведенной подготовленной территории, соответствующей требованиям технических регламентов по складированию материалов, норм экологии, санитарии и другим действующим нормам.

Использование земельных участков в границах охранных зон объектов электросетевого хозяйства осуществлять в соответствии с Постановлением Правительства Российской Федерации от 24.02.2009 № 160 «О порядке установления охранных зон объектов электросетевого хозяйства и особых условий использования земельных участков, расположенных в границах таких зон».

Ограничения использования земельных участков и объектов капитального строительства в зонах с особыми условиями использования территорий устанавливаются совокупностью требований, определенных главой 6 настоящих Правил.

Т. ЗОНА ТРАНСПОРТНОЙ ИНФРАСТРУКТУРЫ

Зона транспортной инфраструктуры (Т) предназначена для размещения объектов транспортной инфраструктуры.

Основные виды разрешенного использования								
Наименование и код ВРИ	**Описание ВРИ**	**Предельные размеры земельных участков**			**Предельное количество этажей. Предельная высота. (эт./м.)**	**Максимальный процент застройки в границах земельного участка**	**Min отступы от границ земельного участка (м.)**	**Наименование ВРИ объекта капитального строительства**
		Площадь (кв. м.)		**Размер (м.)**				
		min	**max**	**min / max**				
Хранение автотранспорта 2.7.1	Размещение отдельно стоящих и пристроенных гаражей, в том числе подземных, предназначенных для хранения автотранспорта, в том числе с разделением на машино-места, за исключением гаражей, размещение которых предусмотрено содержанием вида разрешенного использования с кодом 4.9	24	48	не подлежит установлению	1/3	75 %	0	- Индивидуальный гараж
Коммунальное обслуживание 3.1	Размещение зданий и сооружений в целях обеспечения физических и юридических лиц коммунальными услугами. Содержание данного вида разрешенного использования	1	100000	не подлежат установлению	1/12	75 %	3	- Водонапорная башня; - Водопроводная насосная станция; - Водопровод;

Основные виды разрешенного использования								
Наименование и код ВРИ	Описание ВРИ	Предельные размеры земельных участков			Предельное количество этажей. Предельная высота. (эт./м.)	Максимальный процент застройки в границах земельного участка	Min отступы от границ земельного участка (м.)	Наименование ВРИ объекта капитального строительства
		Площадь (кв. м.)		Размер (м.)				
		min	max	min / max				
	включает в себя содержание видов разрешенного использования с кодами 3.1.1-3.1.2							- Канализационная насосная станция; - Канализация; - Газопровод; - Газорегуляторный пункт; - Кабель связи; - Кабель силовой; - Тепловая сеть; - Воздушная линия электропередачи; - Тепловой пункт; - Дождевая канализация; - Котельная; - Насосная станция; - Трансформаторная подстанция; - Телефонная станция; - Станция, антенна сотовой связи; - Водозаборное сооружение - Здание ресурсоснабжающей

Основные виды разрешенного использования								
Наименование и код ВРИ	Описание ВРИ	Предельные размеры земельных участков			Предельное количество этажей. Предельная высота. (эт./м.)	Максимальный процент застройки в границах земельного участка	Min отступы от границ земельного участка (м.)	Наименование ВРИ объекта капитального строительства
		Площадь (кв. м.)		Размер (м.)				
		min	max	min / max				
								организации; - Площадка для сбора мусора; - опора ЛЭП; - гидрант; - колодец; - задвижка; - ШРП; - ШГРП; - скважина; - пожарный водоем
Служебные гаражи 4.9	Размещение постоянных или временных гаражей, стоянок для хранения служебного автотранспорта, используемого в целях осуществления видов деятельности, предусмотренных видами разрешенного использования с кодами 3.0, 4.0, а также для стоянки и хранения транспортных средств общего пользования, в том числе в депо	2000	20000	не подлежат установлению	3/15	75 %	1	- Гаражи с несколькими стояночными местами; - Стоянки (парковки); - Гаражи, многоярусные гаражи;
Объекты дорожного	Размещение зданий и сооружений дорожного сервиса. Содержание данного вида разрешенного	500	10000	не подлежат	3/15	60 %	от красной линии	- Кафе; - Столовая - Автозаправочная

Основные виды разрешенного использования								
Наименование и код ВРИ	**Описание ВРИ**	**Предельные размеры земельных участков**			**Предельное количество этажей. Предельная высота. (эт./м.)**	**Максимальный процент застройки в границах земельного участка**	**Min отступы от границ земельного участка (м.)**	**Наименование ВРИ объекта капитального строительства**
		Площадь (кв. м.)		**Размер (м.)**				
		min	**max**	**min / max**				
сервиса 4.9.1	использования включает в себя содержание видов разрешенного использования с кодами 4.9.1.1 - 4.9.1.4			установлению			улиц - 5 м; от смежных участков 3 м.	станция; - Мотель; - Автомобильная мойка; - Мастерская для ремонта автомобилей;
Железнодорожный транспорт 7.1	Размещение объектов капитального строительства железнодорожного транспорта. Содержание данного вида разрешенного использования включает в себя содержание видов разрешенного использования с кодами 7.1.1 - 7.1.2	2500 для железнодорожных путей не подлежат установлению	100000 для железнодорожных путей не подлежат установлению	не подлежат установлению	2/20	60 %	5	- Железнодорожный вокзал; - Железнодорожная станция; - Прирельсовый склад; - Железнодорожные пути
Автомобильный транспо	Размещение зданий и сооружений автомобильного транспорта. Содержание данного вида	1 000*	100 000*	не подлежат	3/12	60 %	3	- Автомобильная дорога; - Мост;

Основные виды разрешенного использования								
Наименование и код ВРИ	**Описание ВРИ**	**Предельные размеры земельных участков**			**Предельное количество этажей. Предельная высота. (эт./м.)**	**Максимальный процент застройки в границах земельного участка**	**Min отступы от границ земельного участка (м.)**	**Наименование ВРИ объекта капитального строительства**
		Площадь (кв. м.)		**Размер (м.)**				
		min	**max**	**min / max**				
рт 7.2	разрешенного использования включает в себя содержание видов разрешенного использования с кодами 7.2.1 - 7.2.3	*для автомобильных дорог не подлежат установлению	*для автомобильных дорог не подлежат установлению	установлению				- Пост ДПС; - Автовокзал; - Автостанция; - Автомобильная стоянка; - Остановочный комплекс
Воздушный транспорт 7.4	Размещение аэродромов, вертолетных площадок (вертодромов), обустройство мест для приводнения и причаливания гидросамолетов, размещение радиотехнического обеспечения полетов и прочих объектов, необходимых для взлета и приземления (приводнения) воздушных судов, размещение аэропортов (аэровокзалов) и иных объектов, необходимых для посадки и высадки пассажиров и их сопутствующего обслуживания и	не подлежат установлению					1	- Вертолетная площадка (вертодром); - Аэродром; - Аэропорт

Основные виды разрешенного использования								
Наименование и код ВРИ	Описание ВРИ	Предельные размеры земельных участков			Предельное количество этажей. Предельная высота. (эт./м.)	Максимальный процент застройки в границах земельного участка	Min отступы от границ земельного участка (м.)	Наименование ВРИ объекта капитального строительства
		Площадь (кв. м.)		Размер (м.)				
		min	max	min / max				
	обеспечения их безопасности, а также размещение объектов, необходимых для погрузки, разгрузки и хранения грузов, перемещаемых воздушным путем; размещение объектов, предназначенных для технического обслуживания и ремонта воздушных судов							
Трубопроводный транспорт 7.5	Размещение нефтепроводов, водопроводов, газопроводов и иных трубопроводов, а также иных зданий и сооружений, необходимых для эксплуатации названных трубопроводов	не подлежат установлению					3	- Нефтепровод; - Нефтепродуктопровод; - Газопровод; - Нефтеперекачивающая станция; - Компрессорная станция; - Аккумуляторная; - Газокомпрес-сорный цех; - Газораспределительная станция
Историко-культур	Сохранение и изучение объектов культурного наследия народов Российской Федерации (памятников	не подлежат установлению		-/20		не подлежат установлению	5	- Объект культурного наследия; - Памятник истории и

Основные виды разрешенного использования								
Наименование и код ВРИ	**Описание ВРИ**	**Предельные размеры земельных участков**			**Предельное количество этажей. Предельная высота. (эт./м.)**	**Максимальный процент застройки в границах земельного участка**	**Min отступы от границ земельного участка (м.)**	**Наименование ВРИ объекта капитального строительства**
		Площадь (кв. м.)		**Размер (м.)**				
		min	**max**	**min / max**				
ная деятельность 9.3	истории и культуры), в том числе: объектов археологического наследия, достопримечательных мест, мест бытования исторических промыслов, производств и ремесел, исторических поселений, недействующих военных и гражданских захоронений, объектов культурного наследия, хозяйственная деятельность, являющаяся историческим промыслом или ремеслом, а также хозяйственная деятельность, обеспечивающая познавательный туризм							культуры; - Ансамбль
Земельные участки (территории) общего пользования 12.0	Земельные участки общего пользования. Содержание данного вида разрешенного использования включает в себя содержание видов разрешенного использования с кодами 12.0.1 - 12.0.2	не подлежат установлению						- Автомобильные дороги; - Набережные; - Скверы; - Бульвары; - Велодорожки; - Площади; - Малые архитектурные формы; - Памятники;

Основные виды разрешенного использования								
Наименование и код ВРИ	Описание ВРИ	Предельные размеры земельных участков			Предельное количество этажей. Предельная высота. (эт./м.)	Максимальный процент застройки в границах земельного участка	Min отступы от границ земельного участка (м.)	Наименование ВРИ объекта капитального строительства
		Площадь (кв. м.)		Размер (м.)				
		min	max	min / max				
								- Общественные туалеты

Условно разрешенные виды использования								
Наименование и код ВРИ	Описание ВРИ	Предельные размеры земельных участков			Предельное количество этажей. Предельная высота. (эт./м.)	Максимальный процент застройки в границах земельного участка	Min отступы от границ земельного участка (м.)	Наименование ВРИ объекта капитального строительства
		Площадь (кв. м.)		Размер (м.)				
		min	max	min / max				
Рынки 4.3	Размещение объектов капитального строительства, сооружений, предназначенных для организации постоянной или временной торговли (ярмарка, рынок, базар), с учетом того, что каждое из торговых мест не располагает торговой площадью более 200 кв.м: размещение гаражей и (или) стоянок для автомобилей сотрудников и посетителей рынка	200	50000	не подлежат установлению	2/20	65 %	1	- Ярмарка; -Рынок; - Автомобильная стоянка
Магазины 4.4	Размещение объектов капитального строительства, предназначенных для продажи товаров, торговая площадь	100	10000	не подлежат	2/8	60 %	3 минималь	- Магазин; - Аптека

Условно разрешенные виды использования								
Наименование и код ВРИ	**Описание ВРИ**	**Предельные размеры земельных участков**			**Предельное количество этажей. Предельная высота. (эт./м.)**	**Максимальный процент застройки в границах земельного участка**	**Min отступы от границ земельного участка (м.)**	**Наименование ВРИ объекта капитального строительства**
		Площадь (кв. м.)		**Размер (м.)**				
		min	**max**	**min / max**				
	которых составляет до 5000 кв. м			установлению			ный отступ застройки от красной линии улиц - 5 м	
Обеспечение внутреннего правопорядка 8.3	Размещение объектов капитального строительства, необходимых для подготовки и поддержания в готовности органов внутренних дел, Росгвардии и спасательных служб, в которых существует военизированная служба; размещение объектов гражданской обороны, за исключением объектов гражданской обороны, являющихся частями производственных зданий	не подлежат установлению					1	- Здание РОВД, ГИБДД, военные комиссариаты; - Здание, сооружение следственных органов; - Отделение, участковый пункт полиции; - Пожарное депо; - Пожарная часть; - Объект гражданской обороны; - Спасательная служба; - Гараж;

Вспомогательные виды разрешенного использования

- Не подлежат установлению.

Расчетные параметры улиц и дорог

Улично-дорожную сеть населенных пунктов следует проектировать в виде непрерывной системы с учетом функционального назначения улиц и дорог, интенсивности транспортного, велосипедного и пешеходного движения, архитектурно-планировочной организации территории и характера застройки.

Расстояние от края основной проезжей части магистральных дорог до линии регулирования жилой застройки следует принимать не менее 50 м, а при условии применения шумозащитных устройств, обеспечивающих требования СНиП II-12-77, не менее 25 м.

Расстояние от края основной проезжей части улиц, местных или боковых проездов до линии застройки следует принимать не более 25 м. В случаях превышения указанного расстояния следует предусматривать на расстоянии не ближе 5 м от линии застройки полосу шириной 6 м, пригодную для проезда пожарных машин.

В конце проезжих частей тупиковых улиц и дорог следует устраивать площадки с островками диаметром не менее 16 м для разворота автомобилей и не менее 30 м при организации конечного пункта для разворота средств общественного пассажирского транспорта. Использование поворотных площадок для стоянки автомобилей не допускается.

Классификацию и расчетные параметры улиц и дорог следует принимать по таблице 1.

Таблица 1

Категория сельских улиц и дорог	Основное назначение	Расчетная скорость движения, км/ч	Ширина полосы движения, м	Число полос движения	Ширина пешеходной части тротуара, м
Поселковая дорога	Связь поселения с внешними дорогами общей сети	60	3,5	2	-
Главная улица	Связь жилых	40	3	2-4	1,5-2,25

	территорий с общественным центром				
Улица в жилой застройке:					
основная	Связь внутри жилых территорий и с главной улицей по направлениям с интенсивным движением	40	3,0	2	1,0-1,5
второстепенная (переулок)	Связь между основными жилыми улицами	30	2,5	2	1,0 – 1,5
проезд	Связь жилых домов, расположенных в глубине квартала, с улицей	20	2,5-3,0	1	0-1,5
Хозяйственный проезд, скотопрогон	Прогон личного скота и проезд грузового транспорта к приусадебным участкам	30	4,5 -6	1	-
проезд	Проезд транспортных	40	3- 12	2	--

	средств и сельскохозяйственной техники				

Процент застройки подземной части не регламентируется.

ОГРАНИЧЕНИЯ ИСПОЛЬЗОВАНИЯ ЗЕМЕЛЬНЫХ УЧАСТКОВ И ОБЪЕКТОВ КАПИТАЛЬНОГО СТРОИТЕЛЬСТВА:

Размещение линий связи, линий электропередачи, радиотехнических и других объектов, которые могут угрожать безопасности полетов воздушных судов или создавать помехи в работе радиотехнического оборудования, устанавливаемого на аэродроме, должно быть согласовано с оператором аэродрома гражданской авиации и осуществляться в соответствии с воздушным законодательством Российской Федерации.

Использование земельных участков в границах охранных зон объектов электросетевого хозяйства осуществлять в соответствии с Постановлением Правительства Российской Федерации от 24.02.2009 № 160 «О порядке установления охранных зон объектов электросетевого хозяйства и особых условий использования земельных участков, расположенных в границах таких зон».

Ограничения использования земельных участков и объектов капитального строительства в зонах с особыми условиями использования территорий устанавливаются совокупностью требований, определенных главой 6 настоящих Правил.

И. ЗОНА ИНЖЕНЕРНОЙ ИНФРАСТРУКТУРЫ

Зона инженерной инфраструктуры (И) предназначена для размещения объектов инженерной инфраструктуры.

Основные виды разрешенного использования								
Наименование и код ВРИ	**Описание ВРИ**	**Предельные размеры земельных участков**			**Предельное количество этажей. Предельная высота. (эт./м.)**	**Максимальный процент застройки в границах земельного участка**	**Min отступы от границ земельного участка (м.)**	**Наименование ВРИ объекта капитального строительства**
		Площадь (кв. м.)		**Размер (м.)**				
		min	**max**	**min / max**				
Энергетика 6.7	Размещение объектов гидроэнергетики, тепловых станций и других электростанций,	5 000*	500 000 *	не подлежат	-/60, для дымовых труб ТЭС,	50 %	3	- Объекты гидроэнергетики, тепловых станций и

Основные виды разрешенного использования								
Наименование и код ВРИ	Описание ВРИ	Предельные размеры земельных участков			Предельное количество этажей. Предельная высота. (эт./м.)	Максимальный процент застройки в границах земельного участка	Min отступы от границ земельного участка (м.)	Наименование ВРИ объекта капитального строительства
		Площадь (кв. м.)		Размер (м.)				
		min	max	min / max				
	размещение обслуживающих и вспомогательных для электростанций сооружений (золоотвалов, гидротехнических сооружений); размещение объектов электросетевого хозяйства, за исключением объектов энергетики, размещение которых предусмотрено содержанием вида разрешенного использования с кодом 3.1	* - для линий электропередач не подлежат установлению	* -для линий электропередач не подлежат установлению	установлению	опор линий электропередач не подлежат установлению			электростанций; - Вспомогательные для электростанций сооружения (золоотвалы, гидротехнические сооружения); - Объекты электросетевого хозяйства;

Основные виды разрешенного использования								
Наименование и код ВРИ	Описание ВРИ	Предельные размеры земельных участков			Предельное количество этажей. Предельная высота. (эт./м.)	Максимальный процент застройки в границах земельного участка	Min отступы от границ земельного участка (м.)	Наименование ВРИ объекта капитального строительства
		Площадь (кв. м.)		Размер (м.)				
		min	max	min / max				
Связь 6.8	Размещение объектов связи, радиовещания, телевидения, включая воздушные радиорелейные, надземные и подземные кабельные линии связи, линии радиофикации, антенные поля, усилительные пункты на кабельных линиях связи, инфраструктуру спутниковой связи и телерадиовещания, за исключением объектов связи, размещение которых предусмотрено содержанием видов разрешенного использования с кодами 3.1.1, 3.2.3	Не подлежат установлению						- Объект связи; - Антенное поле; - Объект спутниковой связи; - Вышка сотовой связи; - Телевизионная вышка
Гидротехнические сооружения 11.3	Размещение гидротехнических сооружений, необходимых для эксплуатации водохранилищ (плотин, водосбросов, водозаборных, водовыпускных и других гидротехнических сооружений, судопропускных сооружений, рыбозащитных и рыбопропускных сооружений, берегозащитных сооружений)	не подлежат установлению					1	- Гидротехнические сооружения (плотины, водосбросы, водозаборные, водовыпускные и другие гидротехнические сооружения); - Судопропускные сооружения; -Рыбозащитные и рыбопропускные

Основные виды разрешенного использования								
Наименование и код ВРИ	Описание ВРИ	Предельные размеры земельных участков			Предельное количество этажей. Предельная высота. (эт./м.)	Максимальный процент застройки в границах земельного участка	Min отступы от границ земельного участка (м.)	Наименование ВРИ объекта капитального строительства
		Площадь (кв. м.)		Размер (м.)				
		min	max	min / max				
								сооружения; - Берегозащитные сооружения;
Хранение автотранспорта 2.7.1	Размещение отдельно стоящих и пристроенных гаражей, в том числе подземных, предназначенных для хранения автотранспорта, в том числе с разделением на машино-места, за исключением гаражей, размещение которых предусмотрено содержанием вида разрешенного использования с кодом 4.9	24	48	не подлежит установлению	1/3	75 %	0	- Индивидуальный гараж
Коммунальное обслуживание 3.1	Размещение зданий и сооружений в целях обеспечения физических и юридических лиц коммунальными услугами. Содержание данного вида разрешенного использования включает в себя содержание видов разрешенного использования с кодами 3.1.1-3.1.2	1	100000	не подлежат установлению	1/12	75 %	3	- Водонапорная башня; - Водопроводная насосная станция; - Водопровод; - Канализационная насосная станция; - Канализация; - Газопровод; - Газорегуляторный пункт; - Кабель связи; - Кабель силовой; - Тепловая сеть;

Основные виды разрешенного использования								
Наименование и код ВРИ	Описание ВРИ	Предельные размеры земельных участков			Предельное количество этажей. Предельная высота. (эт./м.)	Максимальный процент застройки в границах земельного участка	Min отступы от границ земельного участка (м.)	Наименование ВРИ объекта капитального строительства
		Площадь (кв. м.)		Размер (м.)				
		min	max	min / max				- Воздушная линия электропередачи; - Тепловой пункт; - Дождевая канализация; - Котельная; - Насосная станция; - Трансформаторная подстанция; - Телефонная станция; - Станция, антенна сотовой связи; - Водозаборное сооружение - Здание ресурсоснабжающей организации; - Площадка для сбора мусора; - опора ЛЭП; - гидрант; - колодец; - задвижка; - ШРП; - ШГРП; - скважина;

Основные виды разрешенного использования								
Наименование и код ВРИ	Описание ВРИ	Предельные размеры земельных участков			Предельное количество этажей. Предельная высота. (эт./м.)	Максимальный процент застройки в границах земельного участка	Min отступы от границ земельного участка (м.)	Наименование ВРИ объекта капитального строительства
		Площадь (кв. м.)		Размер (м.)				
		min	max	min / max				
								- пожарный водоем
Историко-культурная деятельность 9.3	Сохранение и изучение объектов культурного наследия народов Российской Федерации (памятников истории и культуры), в том числе: объектов археологического наследия, достопримечательных мест, мест бытования исторических промыслов, производств и ремесел, исторических поселений, недействующих военных и гражданских захоронений, объектов культурного наследия, хозяйственная деятельность, являющаяся историческим промыслом или ремеслом, а также хозяйственная деятельность, обеспечивающая познавательный туризм	не подлежат установлению			-/20	не подлежат установлению	5	- Объект культурного наследия; - Памятник истории и культуры; - Ансамбль
Земельные участки (территории) общего пользов	Земельные участки общего пользования. Содержание данного вида разрешенного использования включает в себя содержание видов разрешенного использования с кодами 12.0.1 - 12.0.2	не подлежат установлению						- Автомобильные дороги; - Набережные; - Скверы; - Бульвары; - Велодорожки; - Площади;

Основные виды разрешенного использования								
Наименование и код ВРИ	Описание ВРИ	Предельные размеры земельных участков			Предельное количество этажей. Предельная высота. (эт./м.)	Максимальный процент застройки в границах земельного участка	Min отступы от границ земельного участка (м.)	Наименование ВРИ объекта капитального строительства
		Площадь (кв. м.)		Размер (м.)				
		min	max	min / max				
ания 12.0								- Малые архитектурные формы; - Памятники; - Общественные туалеты

Условно разрешенные виды использования								
Наименование и код ВРИ	Описание ВРИ	Предельные размеры земельных участков			Предельное количество этажей. Предельная высота. (эт./м.)	Максимальный процент застройки в границах земельного участка	Min отступы от границ земельного участка (м.)	Наименование ВРИ объекта капитального строительства
		Площадь (кв. м.)		Размер (м.)				
		min	max	min / max				
Магазины 4.4	Размещение объектов капитального строительства, предназначенных для продажи товаров, торговая площадь которых составляет до 5000 кв. м	100	10000	не подлежат установлению	2/8	60 %	3 минимальный отступ застройки от красной	- Магазин; - Аптека

Условно разрешенные виды использования								
Наименование и код ВРИ	**Описание ВРИ**	**Предельные размеры земельных участков**			**Предельное количество этажей. Предельная высота. (эт./м.)**	**Максимальный процент застройки в границах земельного участка**	**Min отступы от границ земельного участка (м.)**	**Наименование ВРИ объекта капитального строительства**
		Площадь (кв. м.)		**Размер (м.)**				
		min	**max**	**min / max**				
							линии улиц - 5 м	
Общественное питание 4.6	Размещение объектов капитального строительства в целях устройства мест общественного питания (рестораны, кафе, столовые, закусочные, бары)	200	10000	не подлежат установлению	3/15	59 %	от красной линии улиц - 5 м; от смежных участков 3 м	- Ресторан; - Кафе; - Столовая
Гостиничное обслуживание 4.7	Размещение гостиниц, а также иных зданий, используемых с целью извлечения предпринимательской выгоды из предоставления жилого помещения для временного проживания в них	500	30000	не подлежат установлению	2/20	59 %	от красной линии улиц - 5 м; от смежных участков 3 м	- Гостиница; - Гостевой дом
Обеспечение внутреннего	Размещение объектов капитального строительства, необходимых для подготовки и поддержания в готовности органов внутренних дел,	не подлежат установлению					1	- Здание РОВД, ГИБДД, военные комиссариаты; - Здание, сооружение

Условно разрешенные виды использования								
Наименование и код ВРИ	Описание ВРИ	Предельные размеры земельных участков			Предельное количество этажей. Предельная высота. (эт./м.)	Максимальный процент застройки в границах земельного участка	Min отступы от границ земельного участка (м.)	Наименование ВРИ объекта капитального строительства
		Площадь (кв. м.)		Размер (м.)				
		min	max	min / max				
правопорядка 8.3	Росгвардии и спасательных служб, в которых существует военизированная служба; размещение объектов гражданской обороны, за исключением объектов гражданской обороны, являющихся частями производственных зданий							следственных органов; - Отделение, участковый пункт полиции; - Пожарное депо; - Пожарная часть; - Объект гражданской обороны; - Спасательная служба; - Гараж;

Вспомогательные виды разрешенного использования

- Не подлежат установлению.

Расчетные параметры улиц и дорог

Улично-дорожную сеть населенных пунктов следует проектировать в виде непрерывной системы с учетом функционального назначения улиц и дорог, интенсивности транспортного, велосипедного и пешеходного движения, архитектурно-планировочной организации территории и характера застройки.

Расстояние от края основной проезжей части магистральных дорог до линии регулирования жилой застройки следует принимать не менее 50 м, а при условии применения шумозащитных устройств, обеспечивающих требования СНиП II-12-77, не менее 25 м.

Расстояние от края основной проезжей части улиц, местных или боковых проездов до линии застройки следует принимать не более 25 м. В случаях превышения указанного расстояния следует предусматривать на расстоянии не ближе 5 м от линии застройки полосу шириной 6 м, пригодную для проезда пожарных машин.

В конце проезжих частей тупиковых улиц и дорог следует устраивать площадки с островками диаметром не менее 16 м для разворота

автомобилей и не менее 30 м при организации конечного пункта для разворота средств общественного пассажирского транспорта. Использование поворотных площадок для стоянки автомобилей не допускается.

Классификацию и расчетные параметры улиц и дорог следует принимать по таблице 1.

Таблица 1

Категория сельских улиц и дорог	Основное назначение	Расчетная скорость движения, км/ч	Ширина полосы движения, м	Число полос движения	Ширина пешеходной части тротуара, м
Поселковая дорога	Связь поселения с внешними дорогами общей сети	60	3,5	2	-
Главная улица	Связь жилых территорий с общественным центром	40	3	2-4	1,5-2,25
Улица в жилой застройке:					
основная	Связь внутри жилых территорий и с главной улицей по направлениям с интенсивным движением	40	3,0	2	1,0-1,5
второстепенная	Связь между	30	2,5	2	1,0 – 1,5

(переулок)	основными жилыми улицами				
проезд	Связь жилых домов, расположенных в глубине квартала, с улицей	20	2,5-3,0	1	0-1,5
Хозяйственный проезд, скотопрогон	Прогон личного скота и проезд грузового транспорта к приусадебным участкам	30	4,5 -6	1	-
проезд	Проезд транспортных средств и сельскохозяйственной техники	40	3- 12	2	--

Процент застройки подземной части не регламентируется.

ОГРАНИЧЕНИЯ ИСПОЛЬЗОВАНИЯ ЗЕМЕЛЬНЫХ УЧАСТКОВ И ОБЪЕКТОВ КАПИТАЛЬНОГО СТРОИТЕЛЬСТВА:

Использование земельных участков в границах охранных зон объектов электросетевого хозяйства осуществлять в соответствии с Постановлением Правительства Российской Федерации от 24.02.2009 № 160 «О порядке установления охранных зон объектов электросетевого хозяйства и особых условий использования земельных участков, расположенных в границах таких зон».

Ограничения использования земельных участков и объектов капитального строительства в зонах с особыми условиями использования территорий устанавливаются совокупностью требований, определенных главой 6 настоящих Правил.

СТАТЬЯ 43. ГРАДОСТРОИТЕЛЬНЫЕ РЕГЛАМЕНТЫ ДЛЯ ЗОН СЕЛЬСКОХОЗЯЙСТВЕННОГО ИСПОЛЬЗОВАНИЯ

Сх1. ЗОНА СЕЛЬСКОХОЗЯЙСТВЕННЫХ УГОДИЙ

Зона сельскохозяйственных угодий (Сх1) выделена для обеспечения правовых условий формирования территорий сельскохозяйственных угодий без права возведения объектов капитального строительства.

Основные виды разрешенного использования								
Наименование и код ВРИ	Описание ВРИ	Предельные размеры земельных участков			Предельное количество этажей. Предельная высота. (эт./м.)	Максимальный процент застройки в границах земельного участка	Min отступы от границ земельного участка (м.)	Наименование ВРИ объекта капитального строительства
		Площадь (кв. м.)		Размер (м.)				
		min	max	min / max				
Растениеводство 1.1	Осуществление хозяйственной деятельности, связанной с выращиванием сельскохозяйственных культур. Содержание данного вида разрешенного использования включает в себя содержание видов разрешенного использования с кодами 1.2 - 1.6	1500	3000000	не подлежат установлению				
Выращивание зерновых и иных сельскохозяйственных культур 1.2	Осуществление хозяйственной деятельности на сельскохозяйственных угодьях, связанной с производством зерновых, бобовых, кормовых, технических, масличных, эфиромасличных и иных сельскохозяйственных культур	1000	3000000	не подлежат установлению				
Овощеводство 1.3	Осуществление хозяйственной деятельности на сельскохозяйственных угодьях,	1000	3000000	не подлежат установлению				

Основные виды разрешенного использования								
Наименование и код ВРИ	Описание ВРИ	Предельные размеры земельных участков			Предельное количество этажей. Предельная высота. (эт./м.)	Максимальный процент застройки в границах земельного участка	Min отступы от границ земельного участка (м.)	Наименование ВРИ объекта капитального строительства
		Площадь (кв. м.)		Размер (м.)				
		min	max	min / max				
	связанной с производством картофеля, листовых, плодовых, луковичных и бахчевых сельскохозяйственных культур, в том числе с использованием теплиц							
Выращивание тонизирующих, лекарственных, цветочных культур 1.4	Осуществление хозяйственной деятельности, в том числе на сельскохозяйственных угодьях, связанной с производством чая, лекарственных и цветочных культур	1000	3000000	не подлежат установлению				
Садоводство 1.5	Осуществление хозяйственной деятельности, в том числе на сельскохозяйственных угодьях, связанной с выращиванием многолетних плодовых и ягодных культур, винограда и иных многолетних культур	1000	3000000	не подлежат установлению				
Выращивание льна и	Осуществление хозяйственной деятельности, в том числе на сельскохозяйственных угодьях,	1000	3000000	не подлежат установлению				

Основные виды разрешенного использования								
Наименование и код ВРИ	**Описание ВРИ**	**Предельные размеры земельных участков**			**Предельное количество этажей. Предельная высота. (эт./м.)**	**Максимальный процент застройки в границах земельного участка**	**Min отступы от границ земельного участка (м.)**	**Наименование ВРИ объекта капитального строительства**
		Площадь (кв. м.)		**Размер (м.)**				
		min	**max**	**min / max**				
конопли 1.6	связанной с выращиванием льна, конопли							
Историко-культурная деятельность 9.3	Сохранение и изучение объектов культурного наследия народов Российской Федерации (памятников истории и культуры), в том числе: объектов археологического наследия, достопримечательных мест, мест бытования исторических промыслов, производств и ремесел, исторических поселений, недействующих военных и гражданских захоронений, объектов культурного наследия, хозяйственная деятельность, являющаяся историческим промыслом или ремеслом, а также хозяйственная деятельность, обеспечивающая познавательный туризм	не подлежат установлению			-/20	не подлежат установлению	5	- Объект культурного наследия; - Памятник истории и культуры; - Ансамбль
Ведение огородничества 13.1	Осуществление отдыха и (или) выращивания гражданами для собственных нужд сельскохозяйственных культур; размещение хозяйственных построек, не являющихся объектами	4	2000	12/50 (ширина земельных участков вдоль	не подлежат установлению			- Хозяйственные строения

Основные виды разрешенного использования								
Наименование и код ВРИ	Описание ВРИ	Предельные размеры земельных участков			Предельное количество этажей. Предельная высота. (эт./м.)	Максимальный процент застройки в границах земельного участка	Min отступы от границ земельного участка (м.)	Наименование ВРИ объекта капитального строительства
		Площадь (кв. м.)		Размер (м.)				
		min	max	min / max				
	недвижимости, предназначенных для хранения инвентаря и урожая сельскохозяйственных культур			фронта улицы (проезда)				
Коммунальное обслуживание 3.1	Размещение зданий и сооружений в целях обеспечения физических и юридических лиц коммунальными услугами. Содержание данного вида разрешенного использования включает в себя содержание видов разрешенного использования с кодами 3.1.1-3.1.2	1	100000	не подлежат установлению	1/12	75 %	3	- Водонапорная башня; - Водопроводная насосная станция; - Водопровод; - Канализационная насосная станция; - Канализация; - Газопровод; - Газорегуляторный пункт; - Кабель связи; - Кабель силовой; - Тепловая сеть; - Воздушная линия электропередачи; - Тепловой пункт; - Дождевая канализация; - Котельная; - Насосная станция;

Основные виды разрешенного использования								
Наименование и код ВРИ	Описание ВРИ	Предельные размеры земельных участков			Предельное количество этажей. Предельная высота. (эт./м.)	Максимальный процент застройки в границах земельного участка	Min отступы от границ земельного участка (м.)	Наименование ВРИ объекта капитального строительства
		Площадь (кв. м.)		Размер (м.)				
		min	max	min / max				
								- Трансформаторная подстанция; - Телефонная станция; - Станция, антенна сотовой связи; - Водозаборное сооружение - Здание ресурсоснабжающей организации; - Площадка для сбора мусора; - опора ЛЭП; - гидрант; - колодец; - задвижка; - ШРП; - ШГРП; - скважина; - пожарный водоем
Земельные участки (территории)	Земельные участки общего пользования. Содержание данного вида разрешенного использования включает в себя содержание видов	не подлежат установлению						- Автомобильные дороги; - Набережные; - Скверы; - Бульвары;

Основные виды разрешенного использования								
Наименование и код ВРИ	Описание ВРИ	Предельные размеры земельных участков			Предельное количество этажей. Предельная высота. (эт./м.)	Максимальный процент застройки в границах земельного участка	Min отступы от границ земельного участка (м.)	Наименование ВРИ объекта капитального строительства
		Площадь (кв. м.)		Размер (м.)				
		min	max	min / max				
общего пользования 12.0	разрешенного использования с кодами 12.0.1 - 12.0.2							- Велодорожки; - Площади; - Малые архитектурные формы; - Памятники; - Общественные туалеты

Условно разрешенные виды использования								
Наименование и код ВРИ	Описание ВРИ	Предельные размеры земельных участков			Предельное количество этажей. Предельная высота. (эт./м.)	Максимальный процент застройки в границах земельного участка	Min отступы от границ земельного участка (м.)	Наименование ВРИ объекта капитального строительства
		Площадь (кв. м.)		Размер (м.)				
		min	max	min / max				
Для ведения личного подсобного хозяйства	Размещение жилого дома, указанного в описании вида разрешенного использования с кодом 2.1; производство сельскохозяйственной продукции; размещение гаража и иных вспомогательных сооружений; содержание сельскохозяйственных	600	3000	12/ до неограниченного	3(надземных)/ 20	60 %	3	- Индивидуальный жилой дом; - Индивидуальный гараж; - Баня; - Сарай

Условно разрешенные виды использования								
Наименование и код ВРИ	**Описание ВРИ**	**Предельные размеры земельных участков**			**Предельное количество этажей. Предельная высота. (эт./м.)**	**Максимальный процент застройки в границах земельного участка**	**Min отступы от границ земельного участка (м.)**	**Наименование ВРИ объекта капитального строительства**
		Площадь (кв. м.)		**Размер (м.)**				
		min	**max**	**min / max**				
(приусадебный земельный участок) 2.2	животных							
Животноводство 1.7	Осуществление хозяйственной деятельности, связанной с производством продукции животноводства, в том числе сенокошение, выпас сельскохозяйственных животных, разведение племенных животных, производство и использование племенной продукции (материала), размещение зданий, сооружений, используемых для содержания и разведения сельскохозяйственных животных, производства, хранения и первичной переработки сельскохозяйственной продукции. Содержание данного вида разрешенного использования включает в себя содержание видов разрешенного использования с	5000	100000	не подлежат установлению	1/20	60 %	3	- Ферма; - Технологическое здание; - Свиноводческий комплекс; - Птицефабрика; - Объекты для содержания и разведения животных

Условно разрешенные виды использования								
Наименование и код ВРИ	**Описание ВРИ**	**Предельные размеры земельных участков**			**Предельное количество этажей. Предельная высота. (эт./м.)**	**Максимальный процент застройки в границах земельного участка**	**Min отступы от границ земельного участка (м.)**	**Наименование ВРИ объекта капитального строительства**
		Площадь (кв. м.)		**Размер (м.)**				
		min	**max**	**min / max**				
	кодами 1.8-1.11,1.15, 1.19, 1.20							
Скотоводство 1.8	Осуществление хозяйственной деятельности, в том числе на сельскохозяйственных угодьях, связанной с разведением сельскохозяйственных животных (крупного рогатого скота, овец, коз, лошадей, верблюдов, оленей); сенокошение, выпас сельскохозяйственных животных, производство кормов, размещение зданий, сооружений, используемых для содержания и разведения сельскохозяйственных животных; разведение племенных животных, производство и использование племенной продукции (материала)	5000	100000	не подлежат установлению	1/20	60 %	3	- Ферма; - Технологическое здание
Звероводство 1.9	Осуществление хозяйственной деятельности, связанной с разведением в неволе ценных пушных зверей; размещение зданий, сооружений, используемых для содержания и разведения животных, производства, хранения и первичной переработки продукции; разведение	5000	100000	не подлежат установлению	1/20	75 %	3	- Объекты для содержания и разведения животных

Условно разрешенные виды использования								
Наименование и код ВРИ	**Описание ВРИ**	**Предельные размеры земельных участков**			**Предельное количество этажей. Предельная высота. (эт./м.)**	**Максимальный процент застройки в границах земельного участка**	**Min отступы от границ земельного участка (м.)**	**Наименование ВРИ объекта капитального строительства**
		Площадь (кв. м.)		**Размер (м.)**				
		min	**max**	**min / max**				
	племенных животных, производство и использование племенной продукции (материала)							
Птицеводство 1.10	Осуществление хозяйственной деятельности, связанной с разведением домашних пород птиц, в том числе водоплавающих; размещение зданий, сооружений, используемых для содержания и разведения животных, производства, хранения и первичной переработки продукции птицеводства; разведение племенных животных, производство и использование племенной продукции (материала)	5000	100000	не подлежат установлению	1/20	60 %	3	- Ферма; - Птицефабрика; - Технологическое здание
Свиноводство 1.11	Осуществление хозяйственной деятельности, связанной с разведением свиней; размещение зданий, сооружений, используемых для содержания и разведения животных, производства, хранения и первичной переработки продукции; разведение племенных животных, производство и использование	5000	100000	не подлежат установлению	1/20	60 %	3	- Ферма; - Свиноводческий комплекс

Условно разрешенные виды использования								
Наименование и код ВРИ	Описание ВРИ	Предельные размеры земельных участков			Предельное количество этажей. Предельная высота. (эт./м.)	Максимальный процент застройки в границах земельного участка	Min отступы от границ земельного участка (м.)	Наименование ВРИ объекта капитального строительства
		Площадь (кв. м.)		Размер (м.)				
		min	max	min / max				
	племенной продукции (материала)							
Пчеловодство 1.12	Осуществление хозяйственной деятельности, в том числе на сельскохозяйственных угодьях, по разведению, содержанию и использованию пчел и иных полезных насекомых; размещение ульев, иных объектов и оборудования, необходимого для пчеловодства и разведениях иных полезных насекомых; размещение сооружений используемых для хранения и первичной переработки продукции пчеловодства	5000	100000	не подлежат установлению	1/10	50 %	3	- Здание для хранения и первичной переработки продукции пчеловодства
Рыбоводство 1.13	Осуществление хозяйственной деятельности, связанной с разведением и (или) содержанием, выращиванием объектов рыбоводства (аквакультуры); размещение зданий, сооружений, оборудования, необходимых для осуществления рыбоводства (аквакультуры)	5000	100000	не подлежат установлению	2/10	60 %	3	- Рыбоводческий комплекс

Условно разрешенные виды использования								
Наименование и код ВРИ	**Описание ВРИ**	**Предельные размеры земельных участков**			**Предельное количество этажей. Предельная высота. (эт./м.)**	**Максимальный процент застройки в границах земельного участка**	**Min отступы от границ земельного участка (м.)**	**Наименование ВРИ объекта капитального строительства**
		Площадь (кв. м.)		**Размер (м.)**				
		min	**max**	**min / max**				
Научное обеспечение сельского хозяйства 1.14	Осуществление научной и селекционной работы, ведения сельского хозяйства для получения ценных с научной точки зрения образцов растительного и животного мира; размещение коллекций генетических ресурсов растений	5000	100000	не подлежат установлению	3/20	40 %	3	- Научный центр; - Селекционный центр; - Хранилище образцов растительного и животного мира
Хранение и переработка сельскохозяйственной продукции 1.15	Размещение зданий, сооружений, используемых для производства, хранения, первичной и глубокой переработки сельскохозяйственной продукции	5000	100000	не подлежат установлению	3/30	60 %	3	- Склад; - Зернохранилище; - Овощехранилище; - Здание для переработки сельскохозяйственной продукции
Питомники 1.17	Выращивание и реализация подроста деревьев и кустарников, используемых в сельском хозяйстве, а также иных сельскохозяйственных культур для получения рассады и семян; размещение сооружений, необходимых для указанных видов	5000	500000	не подлежат установлению	1/20	38 %	3	- Питомник; - Хранилище

Условно разрешенные виды использования								
Наименование и код ВРИ	Описание ВРИ	Предельные размеры земельных участков			Предельное количество этажей. Предельная высота. (эт./м.)	Максимальный процент застройки в границах земельного участка	Min отступы от границ земельного участка (м.)	Наименование ВРИ объекта капитального строительства
		Площадь (кв. м.)		Размер (м.)				
		min	max	min / max				
	сельскохозяйственного производства							
Обеспечение сельскохозяйственного производства 1.18	Размещение машинно-транспортных и ремонтных станций, ангаров и гаражей для сельскохозяйственной техники, амбаров, водонапорных башен, трансформаторных станций и иного технического оборудования, используемого для ведения сельского хозяйства	300	50000	не подлежат установлению	1/20, для водонапорных башен - 30 м	60 %	1	- Машино-транспортная и ремонтная станция; - Ангар, гараж для сельскохозяйственной техники; - Амбар; - Водонапорная башня; - Трансформаторная станция; - Артезианская скважина; - Силосное хранилище; - Проезд

Вспомогательные виды разрешенного использования

- Не подлежат установлению.

Расчетные параметры улиц и дорог

Улично-дорожную сеть населенных пунктов следует проектировать в виде непрерывной системы с учетом функционального назначения улиц и дорог, интенсивности транспортного, велосипедного и пешеходного движения, архитектурно-планировочной организации территории и характера застройки.

Расстояние от края основной проезжей части магистральных дорог до линии регулирования жилой застройки следует принимать не менее 50 м, а при условии применения шумозащитных устройств, обеспечивающих требования СНиП II-12-77, не менее 25 м.

Расстояние от края основной проезжей части улиц, местных или боковых проездов до линии застройки следует принимать не более 25 м. В случаях превышения указанного расстояния следует предусматривать на расстоянии не ближе 5 м от линии застройки полосу шириной 6 м, пригодную для проезда пожарных машин.

В конце проезжих частей тупиковых улиц и дорог следует устраивать площадки с островками диаметром не менее 16 м для разворота автомобилей и не менее 30 м при организации конечного пункта для разворота средств общественного пассажирского транспорта. Использование поворотных площадок для стоянки автомобилей не допускается.

Классификацию и расчетные параметры улиц и дорог следует принимать по таблице 1.

Таблица 1

Категория сельских улиц и дорог	Основное назначение	Расчетная скорость движения, км/ч	Ширина полосы движения, м	Число полос движения	Ширина пешеходной части тротуара, м
Поселковая дорога	Связь поселения с внешними дорогами общей сети	60	3,5	2	-
Главная улица	Связь жилых территорий с общественным центром	40	3	2-4	1,5-2,25
Улица в жилой застройке:					
основная	Связь внутри жилых территорий и с главной улицей по	40	3,0	2	1,0-1,5

	направлениям с интенсивным движением				
второстепенная (переулок)	Связь между основными жилыми улицами	30	2,5	2	1,0 – 1,5
проезд	Связь жилых домов, расположенных в глубине квартала, с улицей	20	2,5-3,0	1	0-1,5
Хозяйственный проезд, скотопрогон	Прогон личного скота и проезд грузового транспорта к приусадебным участкам	30	4,5 -6	1	-
проезд	Проезд транспортных средств и сельскохозяйственной техники	40	3- 12	2	--

Процент застройки подземной части не регламентируется.

ОГРАНИЧЕНИЯ ИСПОЛЬЗОВАНИЯ ЗЕМЕЛЬНЫХ УЧАСТКОВ И ОБЪЕКТОВ КАПИТАЛЬНОГО СТРОИТЕЛЬСТВА:

Использование земельных участков в границах охранных зон объектов электросетевого хозяйства осуществлять в соответствии с Постановлением Правительства Российской Федерации от 24.02.2009 № 160 «О порядке установления охранных зон объектов электросетевого хозяйства и особых условий использования земельных участков, расположенных в границах таких зон».

Ограничения использования земельных участков и объектов капитального строительства в зонах с особыми условиями использования территорий устанавливаются совокупностью требований, определенных главой 6 настоящих Правил.

Сх2. ПРОИЗВОДСТВЕННАЯ ЗОНА СЕЛЬСКОХОЗЯЙСТВЕННЫХ ПРЕДПРИЯТИЙ

Производственная зона сельскохозяйственных предприятий (Сх2) выделена для обеспечения правовых условий формирования территорий сельскохозяйственного производства с правом возведения объектов капитального строительства.

Основные виды разрешенного использования								
Наименование и код ВРИ	Описание ВРИ	Предельные размеры земельных участков			Предельное количество этажей. Предельная высота. (эт./м.)	Максимальный процент застройки в границах земельного участка	Min отступы от границ земельного участка (м.)	Наименование ВРИ объекта капитального строительства
		Площадь (кв. м.)		Размер (м.)				
		min	max	min / max				
Сельскохозяйственное использование 1.0	Осуществление хозяйственной деятельности, связанной с выращиванием сельскохозяйственных культур. Содержание данного вида разрешенного использования включает в себя содержание видов разрешенного использования с кодами 1.2-1.6	10	3000000		3/30	60 %	3	- Ферма; - Технологическое здание; - Свиноводческий комплекс; - Птицефабрика; - Объекты для содержания и разведения животных
Животноводство 1.7	Осуществление хозяйственной деятельности, связанной с производством продукции животноводства, в том числе сенокошение, выпас сельскохозяйственных животных, разведение племенных животных, производство и использование	10000	100000	не подлежат установлению	1/20	60 %	3	- Ферма; - Технологическое здание; - Свиноводческий комплекс; - Птицефабрика; - Объекты для содержания и

Основные виды разрешенного использования								
Наименование и код ВРИ	Описание ВРИ	Предельные размеры земельных участков			Предельное количество этажей. Предельная высота. (эт./м.)	Максимальный процент застройки в границах земельного участка	Min отступы от границ земельного участка (м.)	Наименование ВРИ объекта капитального строительства
		Площадь (кв. м.)		Размер (м.)				
		min	max	min / max				
	племенной продукции (материала), размещение зданий, сооружений, используемых для содержания и разведения сельскохозяйственных животных, производства, хранения и первичной переработки сельскохозяйственной продукции. Содержание данного вида разрешенного использования включает в себя содержание видов разрешенного использования с кодами 1.8-1.11,1.15, 1.19, 1.20							разведения животных
Скотоводство 1.8	Осуществление хозяйственной деятельности, в том числе на сельскохозяйственных угодьях, связанной с разведением сельскохозяйственных животных (крупного рогатого скота, овец, коз, лошадей, верблюдов, оленей); сенокошение, выпас сельскохозяйственных животных, производство кормов, размещение зданий, сооружений, используемых для содержания и разведения сельскохозяйственных животных;	10000	100000	не подлежат установлению	1/20	60 %	3	- Ферма; - Технологическое здание

Основные виды разрешенного использования								
Наименование и код ВРИ	Описание ВРИ	Предельные размеры земельных участков			Предельное количество этажей. Предельная высота. (эт./м.)	Максимальный процент застройки в границах земельного участка	Min отступы от границ земельного участка (м.)	Наименование ВРИ объекта капитального строительства
		Площадь (кв. м.)		Размер (м.)				
		min	max	min / max				
	разведение племенных животных, производство и использование племенной продукции (материала)							
Звероводство 1.9	Осуществление хозяйственной деятельности, связанной с разведением в неволе ценных пушных зверей; размещение зданий, сооружений, используемых для содержания и разведения животных, производства, хранения и первичной переработки продукции; разведение племенных животных, производство и использование племенной продукции (материала)	10000	100000	не подлежат установлению	1/20	75 %	3	- Объекты для содержания и разведения животных
Птицеводство 1.10	Осуществление хозяйственной деятельности, связанной с разведением домашних пород птиц, в том числе водоплавающих; размещение зданий, сооружений, используемых для содержания и разведения животных, производства, хранения и первичной переработки продукции птицеводства; разведение племенных животных,	10000	100000	не подлежат установлению	1/20	60 %	3	- Ферма; - Птицефабрика; - Технологическое здание

Основные виды разрешенного использования								
Наименование и код ВРИ	Описание ВРИ	Предельные размеры земельных участков			Предельное количество этажей. Предельная высота. (эт./м.)	Максимальный процент застройки в границах земельного участка	Min отступы от границ земельного участка (м.)	Наименование ВРИ объекта капитального строительства
		Площадь (кв. м.)		Размер (м.)				
		min	max	min / max				
	производство и использование племенной продукции (материала)							
Свиноводство 1.11	Осуществление хозяйственной деятельности, связанной с разведением свиней; размещение зданий, сооружений, используемых для содержания и разведения животных, производства, хранения и первичной переработки продукции; разведение племенных животных, производство и использование племенной продукции (материала)	10000	100000	не подлежат установлению	1/20	60 %	3	- Ферма; - Свиноводческий комплекс
Пчеловодство 1.12	Осуществление хозяйственной деятельности, в том числе на сельскохозяйственных угодьях, по разведению, содержанию и использованию пчел и иных полезных насекомых; размещение ульев, иных объектов и оборудования, необходимого для пчеловодства и разведениях иных полезных насекомых; размещение сооружений используемых для хранения и	10000	100000	не подлежат установлению	1/10	50 %	3	- Здание для хранения и первичной переработки продукции пчеловодства

Основные виды разрешенного использования								
Наименование и код ВРИ	**Описание ВРИ**	**Предельные размеры земельных участков**			**Предельное количество этажей. Предельная высота. (эт./м.)**	**Максимальный процент застройки в границах земельного участка**	**Min отступы от границ земельного участка (м.)**	**Наименование ВРИ объекта капитального строительства**
		Площадь (кв. м.)		**Размер (м.)**				
		min	**max**	**min / max**				
	первичной переработки продукции пчеловодства							
Рыбоводство 1.13	Осуществление хозяйственной деятельности, связанной с разведением и (или) содержанием, выращиванием объектов рыбоводства (аквакультуры); размещение зданий, сооружений, оборудования, необходимых для осуществления рыбоводства (аквакультуры)	10000	100000	не подлежат установлению	2/10	60 %	3	- Рыбоводческий комплекс
Растениеводство 1.1	Осуществление хозяйственной деятельности, связанной с выращиванием сельскохозяйственных культур. Содержание данного вида разрешенного использования включает в себя содержание видов разрешенного использования с кодами 1.2-1.6	1000	3000000	не подлежат установлению				
Выращивание зерновых и иных сельскох	Осуществление хозяйственной деятельности на сельскохозяйственных угодьях, связанной с производством зерновых, бобовых, кормовых,	1000	3000000	не подлежат установлению				

Основные виды разрешенного использования								
Наименование и код ВРИ	Описание ВРИ	Предельные размеры земельных участков			Предельное количество этажей. Предельная высота. (эт./м.)	Максимальный процент застройки в границах земельного участка	Min отступы от границ земельного участка (м.)	Наименование ВРИ объекта капитального строительства
		Площадь (кв. м.)		Размер (м.)				
		min	max	min / max				
озяйственных культур 1.2	технических, масличных, эфиромасличных, и иных сельскохозяйственных культур							
Овощеводство 1.3	Осуществление хозяйственной деятельности на сельскохозяйственных угодьях, связанной с производством картофеля, листовых, плодовых, луковичных и бахчевых сельскохозяйственных культур, в том числе с использованием теплиц	1000	3000000	не подлежат установлению				
Выращивание тонизирующих, лекарственных, цветочных культур 1.4	Осуществление хозяйственной деятельности, в том числе на сельскохозяйственных угодьях, связанной с производством чая, лекарственных и цветочных культур	1000	3000000	не подлежат установлению				
Садоводство 1.5	Осуществление хозяйственной деятельности, в том числе на сельскохозяйственных угодьях,	1000	1000000	не подлежат установлению				

Основные виды разрешенного использования								
Наименование и код ВРИ	**Описание ВРИ**	**Предельные размеры земельных участков**			**Предельное количество этажей. Предельная высота. (эт./м.)**	**Максимальный процент застройки в границах земельного участка**	**Min отступы от границ земельного участка (м.)**	**Наименование ВРИ объекта капитального строительства**
		Площадь (кв. м.)		**Размер (м.)**				
		min	**max**	**min / max**				
	связанной с выращиванием многолетних плодовых и ягодных культур, винограда и иных многолетних культур							
Выращивание льна и конопли 1.6	Осуществление хозяйственной деятельности, в том числе на сельскохозяйственных угодьях, связанной с выращиванием льна, конопли	1000	1000000	не подлежат установлению				
Научное обеспечение сельского хозяйства 1.14	Осуществление научной и селекционной работы, ведения сельского хозяйства для получения ценных с научной точки зрения образцов растительного и животного мира; размещение коллекций генетических ресурсов растений	10000	100000	не подлежат установлению	3/12	40 %	3	- Научный центр; - Селекционный центр; - Хранилище образцов растительного и животного мира
Хранение и переработка сельскохозяйственной продукции 1.15	Размещение зданий, сооружений, используемых для производства, хранения, первичной и глубокой переработки сельскохозяйственной продукции	10000	100000	не подлежат установлению	3/30	60 %	3	- Склад; - Зернохранилище; - Овощехранилище; - Здание для переработки сельскохозяйственной продукции

Основные виды разрешенного использования								
Наименование и код ВРИ	Описание ВРИ	Предельные размеры земельных участков			Предельное количество этажей. Предельная высота. (эт./м.)	Максимальный процент застройки в границах земельного участка	Min отступы от границ земельного участка (м.)	Наименование ВРИ объекта капитального строительства
		Площадь (кв. м.)		Размер (м.)				
		min	max	min / max				
Питомники 1.17	Выращивание и реализация подроста деревьев и кустарников, используемых в сельском хозяйстве, а также иных сельскохозяйственных культур для получения рассады и семян; размещение сооружений, необходимых для указанных видов сельскохозяйственного производства	10000	500000	не подлежат установлению	1/20	38 %	3	- Питомник; - Хранилище
Обеспечение сельскохозяйственного производства 1.18	Размещение машинно-транспортных и ремонтных станций, ангаров и гаражей для сельскохозяйственной техники, амбаров, водонапорных башен, трансформаторных станций и иного технического оборудования, используемого для ведения сельского хозяйства	50	50000	не подлежат установлению	1/20, для водонапорных башен - 30 м	60 %	1	- Машино-транспортная и ремонтная станция; - Ангар, гараж для сельскохозяйственной техники; - Амбар; - Водонапорная башня; - Трансформаторная станция; - Артезианская скважина; - Силосное хранилище; - Проезд
Амбулат	Размещение объектов капитального	250	10000	не	1/12	61 %	1	- Ветеринарный

Основные виды разрешенного использования								
Наименование и код ВРИ	**Описание ВРИ**	**Предельные размеры земельных участков**			**Предельное количество этажей. Предельная высота. (эт./м.)**	**Максимальный процент застройки в границах земельного участка**	**Min отступы от границ земельного участка (м.)**	**Наименование ВРИ объекта капитального строительства**
		Площадь (кв. м.)		**Размер (м.)**				
		min	**max**	**min / max**				
орное ветеринарное обслуживание 3.10.1	строительства, предназначенных для оказания ветеринарных услуг без содержания животных			подлежат установлению				кабинет; - Ветеринарная клиника;
Приюты для животных 3.10.2	Размещение объектов капитального строительства, предназначенных для оказания ветеринарных услуг в стационаре; размещение объектов капитального строительства, предназначенных для содержания, разведения животных, не являющихся сельскохозяйственными, под надзором человека, оказания услуг по содержанию и лечению бездомных животных; размещение объектов капитального строительства, предназначенных для организации гостиниц для животных	не подлежат установлению					3	- Ветеринарный кабинет; - Ветеринарная клиника; - Ветеринарная клиника со стационаром; - Приют для животных; - Гостиница для животных
Ведение огородничества 13.1	Осуществление отдыха и (или) выращивания гражданами для собственных нужд сельскохозяйственных культур;	4	2000	12/50 (ширина земельных	не подлежат установлению			- Хозяйственные строения

Основные виды разрешенного использования								
Наименование и код ВРИ	Описание ВРИ	Предельные размеры земельных участков			Предельное количество этажей. Предельная высота. (эт./м.)	Максимальный процент застройки в границах земельного участка	Min отступы от границ земельного участка (м.)	Наименование ВРИ объекта капитального строительства
		Площадь (кв. м.)		Размер (м.)				
		min	max	min / max				
	размещение хозяйственных построек, не являющихся объектами недвижимости, предназначенных для хранения инвентаря и урожая сельскохозяйственных культур			участков вдоль фронта улицы (проезда)				
Историко-культурная деятельность 9.3	Сохранение и изучение объектов культурного наследия народов Российской Федерации (памятников истории и культуры), в том числе: объектов археологического наследия, достопримечательных мест, мест бытования исторических промыслов, производств и ремесел, исторических поселений, недействующих военных и гражданских захоронений, объектов культурного наследия, хозяйственная деятельность, являющаяся историческим промыслом или ремеслом, а также хозяйственная деятельность, обеспечивающая познавательный туризм	не подлежат установлению			-/20	не подлежат установлению	5	- Объект культурного наследия; - Памятник истории и культуры; - Ансамбль
Земельные	Земельные участки общего пользования.	не подлежат установлению						- Автомобильные дороги;

Основные виды разрешенного использования								
Наименование и код ВРИ	Описание ВРИ	Предельные размеры земельных участков			Предельное количество этажей. Предельная высота. (эт./м.)	Максимальный процент застройки в границах земельного участка	Min отступы от границ земельного участка (м.)	Наименование ВРИ объекта капитального строительства
		Площадь (кв. м.)		Размер (м.)				
		min	max	min / max				
участки (территории) общего пользования 12.0	Содержание данного вида разрешенного использования включает в себя содержание видов разрешенного использования с кодами 12.0.1 - 12.0.2							- Набережные; - Скверы; - Бульвары; - Велодорожки; - Площади; - Малые архитектурные формы; - Памятники; - Общественные туалеты

Условно разрешенные виды использования								
Наименование и код ВРИ	Описание ВРИ	Предельные размеры земельных участков			Предельное количество этажей. Предельная высота. (эт./м.)	Максимальный процент застройки в границах земельного участка	Min отступы от границ земельного участка (м.)	Наименование ВРИ объекта капитального строительства
		Площадь (кв. м.)		Размер (м.)				
		min	max	min / max				
Для ведения личного подсобн	Размещение жилого дома, указанного в описании вида разрешенного использования с кодом 2.1; производство сельскохозяйственной	600	50000	12/ до неограниченного	3(надземных)/ 20	60 %	3	- Индивидуальный жилой дом; - Индивидуальный гараж;

Условно разрешенные виды использования								
Наименование и код ВРИ	Описание ВРИ	Предельные размеры земельных участков			Предельное количество этажей. Предельная высота. (эт./м.)	Максимальный процент застройки в границах земельного участка	Min отступы от границ земельного участка (м.)	Наименование ВРИ объекта капитального строительства
		Площадь (кв. м.)		Размер (м.)				
		min	max	min / max				
ого хозяйства (приусадебный земельный участок) 2.2	продукции; размещение гаража и иных вспомогательных сооружений; содержание сельскохозяйственных животных							- Баня; - Сарай

Вспомогательные виды разрешенного использования

- Не подлежат установлению.

Расчетные параметры улиц и дорог

Улично-дорожную сеть населенных пунктов следует проектировать в виде непрерывной системы с учетом функционального назначения улиц и дорог, интенсивности транспортного, велосипедного и пешеходного движения, архитектурно-планировочной организации территории и характера застройки.

Расстояние от края основной проезжей части магистральных дорог до линии регулирования жилой застройки следует принимать не менее 50 м, а при условии применения шумозащитных устройств, обеспечивающих требования СНиП II-12-77, не менее 25 м.

Расстояние от края основной проезжей части улиц, местных или боковых проездов до линии застройки следует принимать не более 25 м. В случаях превышения указанного расстояния следует предусматривать на расстоянии не ближе 5 м от линии застройки полосу шириной 6 м, пригодную для проезда пожарных машин.

В конце проезжих частей тупиковых улиц и дорог следует устраивать площадки с островками диаметром не менее 16 м для разворота автомобилей и не менее 30 м при организации конечного пункта для разворота средств общественного пассажирского транспорта.

Использование поворотных площадок для стоянки автомобилей не допускается.

Классификацию и расчетные параметры улиц и дорог следует принимать по таблице 1.

Таблица 1

Категория сельских улиц и дорог	Основное назначение	Расчетная скорость движения, км/ч	Ширина полосы движения, м	Число полос движения	Ширина пешеходной части тротуара, м
Поселковая дорога	Связь поселения с внешними дорогами общей сети	60	3,5	2	-
Главная улица	Связь жилых территорий с общественным центром	40	3	2-4	1,5-2,25
Улица в жилой застройке:					
основная	Связь внутри жилых территорий и с главной улицей по направлениям с интенсивным движением	40	3,0	2	1,0-1,5

второстепенная (переулок)	Связь между основными жилыми улицами	30	2,5	2	1,0 – 1,5
проезд	Связь жилых домов, расположенных в глубине квартала, с улицей	20	2,5-3,0	1	0-1,5
Хозяйственный проезд, скотопрогон	Прогон личного скота и проезд грузового транспорта к приусадебным участкам	30	4,5 -6	1	-
проезд	Проезд транспортных средств и сельскохозяйственной техники	40	3- 12	2	--

Процент застройки подземной части не регламентируется.

ОГРАНИЧЕНИЯ ИСПОЛЬЗОВАНИЯ ЗЕМЕЛЬНЫХ УЧАСТКОВ И ОБЪЕКТОВ КАПИТАЛЬНОГО СТРОИТЕЛЬСТВА:

Использование земельных участков в границах охранных зон объектов электросетевого хозяйства осуществлять в соответствии с Постановлением Правительства Российской Федерации от 24.02.2009 № 160 «О порядке установления охранных зон объектов электросетевого хозяйства и особых условий использования земельных участков, расположенных в границах таких зон».

Ограничения использования земельных участков и объектов капитального строительства в зонах с особыми условиями использования территорий устанавливаются совокупностью требований, определенных главой 6 настоящих Правил.

Сх4. ИНЫЕ ЗОНЫ СЕЛЬСКОХОЗЯЙСТВЕННОГО НАЗНАЧЕНИЯ

Основные виды разрешенного использования								
Наименование и код ВРИ	Описание ВРИ	Предельные размеры земельных участков			Предельное количество этажей. Предельная высота. (эт./м.)	Максимальный процент застройки в границах земельного участка	Min отступы от границ земельного участка (м.)	Наименование ВРИ объекта капитального строительства
		Площадь (кв. м.)		Размер (м.)				
		min	max	min / max				
Сельскохозяйственное использование 1.0	Осуществление хозяйственной деятельности, связанной с выращиванием сельскохозяйственных культур. Содержание данного вида разрешенного использования включает в себя содержание видов разрешенного использования с кодами 1.2-1.6	10	3000000		3/30	60 %	3	- Ферма; - Технологическое здание; - Свиноводческий комплекс; - Птицефабрика; - Объекты для содержания и разведения животных
Животноводство 1.7	Осуществление хозяйственной деятельности, связанной с производством продукции животноводства, в том числе сенокошение, выпас сельскохозяйственных животных, разведение племенных животных, производство и использование племенной продукции (материала), размещение зданий, сооружений, используемых для содержания и разведения сельскохозяйственных животных, производства, хранения и первичной переработки	10000	100000	не подлежат установлению	1/20	60 %	3	- Ферма; - Технологическое здание; - Свиноводческий комплекс; - Птицефабрика; - Объекты для содержания и разведения животных

Основные виды разрешенного использования								
Наименование и код ВРИ	Описание ВРИ	Предельные размеры земельных участков			Предельное количество этажей. Предельная высота. (эт./м.)	Максимальный процент застройки в границах земельного участка	Min отступы от границ земельного участка (м.)	Наименование ВРИ объекта капитального строительства
		Площадь (кв. м.)		Размер (м.)				
		min	max	min / max				
	сельскохозяйственной продукции. Содержание данного вида разрешенного использования включает в себя содержание видов разрешенного использования с кодами 1.8-1.11,1.15, 1.19, 1.20							
Скотоводство 1.8	Осуществление хозяйственной деятельности, в том числе на сельскохозяйственных угодьях, связанной с разведением сельскохозяйственных животных (крупного рогатого скота, овец, коз, лошадей, верблюдов, оленей); сенокошение, выпас сельскохозяйственных животных, производство кормов, размещение зданий, сооружений, используемых для содержания и разведения сельскохозяйственных животных; разведение племенных животных, производство и использование племенной продукции (материала)	10000	100000	не подлежат установлению	1/20	60 %	3	- Ферма; - Технологическое здание
Звероводство 1.9	Осуществление хозяйственной деятельности, связанной с разведением в неволе ценных	10000	100000	не подлежат	1/20	75 %	3	- Объекты для содержания и разведения животных

Основные виды разрешенного использования								
Наименование и код ВРИ	**Описание ВРИ**	**Предельные размеры земельных участков**			**Предельное количество этажей. Предельная высота. (эт./м.)**	**Максимальный процент застройки в границах земельного участка**	**Min отступы от границ земельного участка (м.)**	**Наименование ВРИ объекта капитального строительства**
		Площадь (кв. м.)		**Размер (м.)**				
		min	**max**	**min / max**				
	пушных зверей; размещение зданий, сооружений, используемых для содержания и разведения животных, производства, хранения и первичной переработки продукции; разведение племенных животных, производство и использование племенной продукции (материала)			установлению				
Птицеводство 1.10	Осуществление хозяйственной деятельности, связанной с разведением домашних пород птиц, в том числе водоплавающих; размещение зданий, сооружений, используемых для содержания и разведения животных, производства, хранения и первичной переработки продукции птицеводства; разведение племенных животных, производство и использование племенной продукции (материала)	10000	100000	не подлежат установлению	1/20	60 %	3	- Ферма; - Птицефабрика; - Технологическое здание
Свиноводство 1.11	Осуществление хозяйственной деятельности, связанной с разведением свиней; размещение зданий, сооружений,	10000	100000	не подлежат установ	1/20	60 %	3	- Ферма; - Свиноводческий комплекс

Основные виды разрешенного использования								
Наименование и код ВРИ	Описание ВРИ	Предельные размеры земельных участков			Предельное количество этажей. Предельная высота. (эт./м.)	Максимальный процент застройки в границах земельного участка	Min отступы от границ земельного участка (м.)	Наименование ВРИ объекта капитального строительства
		Площадь (кв. м.)		Размер (м.)				
		min	max	min / max				
	используемых для содержания и разведения животных, производства, хранения и первичной переработки продукции; разведение племенных животных, производство и использование племенной продукции (материала)			лению				
Пчеловодство 1.12	Осуществление хозяйственной деятельности, в том числе на сельскохозяйственных угодьях, по разведению, содержанию и использованию пчел и иных полезных насекомых; размещение ульев, иных объектов и оборудования, необходимого для пчеловодства и разведениях иных полезных насекомых; размещение сооружений используемых для хранения и первичной переработки продукции пчеловодства	10000	100000	не подлежат установлению	1/10	50 %	3	- Здание для хранения и первичной переработки продукции пчеловодства
Рыбоводство 1.13	Осуществление хозяйственной деятельности, связанной с разведением и (или) содержанием, выращиванием объектов	10000	100000	не подлежат установ	2/10	60 %	3	- Рыбоводческий комплекс

Основные виды разрешенного использования								
Наименование и код ВРИ	Описание ВРИ	Предельные размеры земельных участков			Предельное количество этажей. Предельная высота. (эт./м.)	Максимальный процент застройки в границах земельного участка	Min отступы от границ земельного участка (м.)	Наименование ВРИ объекта капитального строительства
		Площадь (кв. м.)		Размер (м.)				
		min	max	min / max				
	рыбоводства (аквакультуры); размещение зданий, сооружений, оборудования, необходимых для осуществления рыбоводства (аквакультуры)			лению				
Растениеводство 1.1	Осуществление хозяйственной деятельности, связанной с выращиванием сельскохозяйственных культур. Содержание данного вида разрешенного использования включает в себя содержание видов разрешенного использования с кодами 1.2-1.6	1000	3000000	не подлежат установлению				
Выращивание зерновых и иных сельскохозяйственных культур 1.2	Осуществление хозяйственной деятельности на сельскохозяйственных угодьях, связанной с производством зерновых, бобовых, кормовых, технических, масличных, эфиромасличных, и иных сельскохозяйственных культур	1000	3000000	не подлежат установлению				
Овощев	Осуществление хозяйственной	1000	300000	не подлежат установлению				

Основные виды разрешенного использования								
Наименование и код ВРИ	Описание ВРИ	Предельные размеры земельных участков			Предельное количество этажей. Предельная высота. (эт./м.)	Максимальный процент застройки в границах земельного участка	Min отступы от границ земельного участка (м.)	Наименование ВРИ объекта капитального строительства
		Площадь (кв. м.)		Размер (м.)				
		min	max	min / max				
одство 1.3	деятельности на сельскохозяйственных угодьях, связанной с производством картофеля, листовых, плодовых, луковичных и бахчевых сельскохозяйственных культур, в том числе с использованием теплиц		0					
Выращивание тонизирующих, лекарственных, цветочных культур 1.4	Осуществление хозяйственной деятельности, в том числе на сельскохозяйственных угодьях, связанной с производством чая, лекарственных и цветочных культур	1000	3000000	не подлежат установлению				
Садоводство 1.5	Осуществление хозяйственной деятельности, в том числе на сельскохозяйственных угодьях, связанной с выращиванием многолетних плодовых и ягодных культур, винограда и иных многолетних культур	1000	1000000	не подлежат установлению				
Выращи	Осуществление хозяйственной	1000	100000	не подлежат установлению				

Основные виды разрешенного использования								
Наименование и код ВРИ	Описание ВРИ	Предельные размеры земельных участков			Предельное количество этажей. Предельная высота. (эт./м.)	Максимальный процент застройки в границах земельного участка	Min отступы от границ земельного участка (м.)	Наименование ВРИ объекта капитального строительства
		Площадь (кв. м.)		Размер (м.)				
		min	max	min / max				
вание льна и конопли 1.6	деятельности, в том числе на сельскохозяйственных угодьях, связанной с выращиванием льна, конопли		0					
Научное обеспечение сельского хозяйства 1.14	Осуществление научной и селекционной работы, ведения сельского хозяйства для получения ценных с научной точки зрения образцов растительного и животного мира; размещение коллекций генетических ресурсов растений	10000	100000	не подлежат установлению	3/12	40 %	3	- Научный центр; - Селекционный центр; - Хранилище образцов растительного и животного мира
Хранение и переработка сельскохозяйственной продукции 1.15	Размещение зданий, сооружений, используемых для производства, хранения, первичной и глубокой переработки сельскохозяйственной продукции	10000	100000	не подлежат установлению	1/30	60 %	3	- Склад; - Зернохранилище; - Овощехранилище; - Здание для переработки сельскохозяйственной продукции
Обеспечение сельскохозяйственного	Размещение машинно-транспортных и ремонтных станций, ангаров и гаражей для сельскохозяйственной техники, амбаров, водонапорных башен, трансформаторных станций и	50	50000	не подлежат установлению	1/20, для водонапорных башен - 30 м	60 %	1	- Машино-транспортная и ремонтная станция; - Ангар, гараж для сельскохозяйственной

Основные виды разрешенного использования								
Наименование и код ВРИ	**Описание ВРИ**	**Предельные размеры земельных участков**			**Предельное количество этажей. Предельная высота. (эт./м.)**	**Максимальный процент застройки в границах земельного участка**	**Min отступы от границ земельного участка (м.)**	**Наименование ВРИ объекта капитального строительства**
		Площадь (кв. м.)		**Размер (м.)**				
		min	**max**	**min / max**				
производства 1.18	иного технического оборудования, используемого для ведения сельского хозяйства							техники; - Амбар; - Водонапорная башня; - Трансформаторная станция; - Артезианская скважина; - Силосное хранилище; - Проезд
Амбулаторное ветеринарное обслуживание 3.10.1	Размещение объектов капитального строительства, предназначенных для оказания ветеринарных услуг без содержания животных	250	10000	не подлежат установлению	3/12	61 %	1	- Ветеринарный кабинет; - Ветеринарная клиника;
Историко-культурная деятельность 9.3	Сохранение и изучение объектов культурного наследия народов Российской Федерации (памятников истории и культуры), в том числе: объектов археологического наследия, достопримечательных мест, мест бытования исторических промыслов, производств и ремесел, исторических поселений, недействующих военных	не подлежат установлению			-/20	не подлежат установлению	5	- Объект культурного наследия; - Памятник истории и культуры; - Ансамбль

Основные виды разрешенного использования								
Наименование и код ВРИ	**Описание ВРИ**	**Предельные размеры земельных участков**			**Предельное количество этажей. Предельная высота. (эт./м.)**	**Максимальный процент застройки в границах земельного участка**	**Min отступы от границ земельного участка (м.)**	**Наименование ВРИ объекта капитального строительства**
		Площадь (кв. м.)		**Размер (м.)**				
		min	**max**	**min / max**				
	и гражданских захоронений, объектов культурного наследия, хозяйственная деятельность, являющаяся историческим промыслом или ремеслом, а также хозяйственная деятельность, обеспечивающая познавательный туризм							
Земельные участки (территории) общего пользования 12.0	Земельные участки общего пользования. Содержание данного вида разрешенного использования включает в себя содержание видов разрешенного использования с кодами 12.0.1 - 12.0.2	не подлежат установлению						- Автомобильные дороги; - Набережные; - Скверы; - Бульвары; - Велодорожки; - Площади; - Малые архитектурные формы; - Памятники; - Общественные туалеты

Условно разрешенные виды использования								
Наименование и код ВРИ	Описание ВРИ	Предельные размеры земельных участков			Предельное количество этажей. Предельная высота. (эт./м.)	Максимальный процент застройки в границах земельного участка	Min отступы от границ земельного участка (м.)	Наименование ВРИ объекта капитального строительства
		Площадь (кв. м.)		Размер (м.)				
		min	max	min / max				
Для ведения личного подсобного хозяйства(приусадебный земельный участок) 2.2	Размещение жилого дома, указанного в описании вида разрешенного использования с кодом 2.1; производство сельскохозяйственной продукции; размещение гаража и иных вспомогательных сооружений; содержание сельскохозяйственных животных	600	50000	12/50 (ширина земельных участков вдоль фронта улицы (проезда)	3(надземных) 12	60 %	3 минимальный отступ застройки от красной линии улиц - 5 м; минимальный отступ застройки от красной линии проездов - 3 м;	- Индивидуальный жилой дом; - Индивидуальный гараж; - Баня; - Сарай
Ведение	Осуществление отдыха и (или) выращивания гражданами для	4	2000	12/50 (ширина	не подлежат установлению			- Хозяйственные строения

Условно разрешенные виды использования								
Наименование и код ВРИ	**Описание ВРИ**	**Предельные размеры земельных участков**			**Предельное количество этажей. Предельная высота. (эт./м.)**	**Максимальный процент застройки в границах земельного участка**	**Min отступы от границ земельного участка (м.)**	**Наименование ВРИ объекта капитального строительства**
		Площадь (кв. м.)		**Размер (м.)**				
		min	**max**	**min / max**				
огородничества 13.1	собственных нужд сельскохозяйственных культур; размещение хозяйственных построек, не являющихся объектами недвижимости, предназначенных для хранения инвентаря и урожая сельскохозяйственных культур			земельных участков вдоль фронта улицы (проезда)				
Коммунальное обслуживание 3.1	Размещение зданий и сооружений в целях обеспечения физических и юридических лиц коммунальными услугами. Содержание данного вида разрешенного использования включает в себя содержание видов разрешенного использования с кодами 3.1.1-3.1.2	1	100000	не подлежат установлению	1/20	75 %	3	- Водонапорная башня; - Водопроводная насосная станция; - Водопровод; - Канализационная насосная станция; - Канализация; - Газопровод; - Газорегуляторный пункт; - Кабель связи; - Кабель силовой; - Тепловая сеть; - Воздушная линия электропередачи; - Тепловой пункт; - Дождевая

Условно разрешенные виды использования								
Наименование и код ВРИ	Описание ВРИ	Предельные размеры земельных участков			Предельное количество этажей. Предельная высота. (эт./м.)	Максимальный процент застройки в границах земельного участка	Min отступы от границ земельного участка (м.)	Наименование ВРИ объекта капитального строительства
		Площадь (кв. м.)		Размер (м.)				
		min	max	min / max				
								канализация; - Котельная; - Насосная станция; - Трансформаторная подстанция; - Телефонная станция; - Станция, антенна сотовой связи; - Водозаборное сооружение - Здание ресурсоснабжающей организации; - Площадка для сбора мусора; - опора ЛЭП; - гидрант; - колодец; - задвижка; - ШРП; - ШГРП; - скважина; - пожарный водоем
Питомники	Выращивание и реализация подроста деревьев и кустарников,	10000	500000	не подлежа	1/20	38 %	3	- Питомник; - Хранилище

Условно разрешенные виды использования								
Наименование и код ВРИ	**Описание ВРИ**	**Предельные размеры земельных участков**			**Предельное количество этажей. Предельная высота. (эт./м.)**	**Максимальный процент застройки в границах земельного участка**	**Min отступы от границ земельного участка (м.)**	**Наименование ВРИ объекта капитального строительства**
		Площадь (кв. м.)		**Размер (м.)**				
		min	**max**	**min / max**				
1.17	используемых в сельском хозяйстве, а также иных сельскохозяйственных культур для получения рассады и семян; размещение сооружений, необходимых для указанных видов сельскохозяйственного производства			т установлению				
Приюты для животных 3.10.2	Размещение объектов капитального строительства, предназначенных для оказания ветеринарных услуг в стационаре; размещение объектов капитального строительства, предназначенных для содержания, разведения животных, не являющихся сельскохозяйственными, под надзором человека, оказания услуг по содержанию и лечению бездомных животных; размещение объектов капитального строительства, предназначенных для организации гостиниц для животных	не подлежат установлению					3	- Ветеринарный кабинет; - Ветеринарная клиника; - Ветеринарная клиника со стационаром; - Приют для животных; - Гостиница для животных

Вспомогательные виды разрешенного использования

- Не подлежат установлению.

Расчетные параметры улиц и дорог

Улично-дорожную сеть населенных пунктов следует проектировать в виде непрерывной системы с учетом функционального назначения улиц и дорог, интенсивности транспортного, велосипедного и пешеходного движения, архитектурно-планировочной организации территории и характера застройки.

Расстояние от края основной проезжей части магистральных дорог до линии регулирования жилой застройки следует принимать не менее 50 м, а при условии применения шумозащитных устройств, обеспечивающих требования СНиП II-12-77, не менее 25 м.

Расстояние от края основной проезжей части улиц, местных или боковых проездов до линии застройки следует принимать не более 25 м. В случаях превышения указанного расстояния следует предусматривать на расстоянии не ближе 5 м от линии застройки полосу шириной 6 м, пригодную для проезда пожарных машин.

В конце проезжих частей тупиковых улиц и дорог следует устраивать площадки с островками диаметром не менее 16 м для разворота автомобилей и не менее 30 м при организации конечного пункта для разворота средств общественного пассажирского транспорта. Использование поворотных площадок для стоянки автомобилей не допускается.

Классификацию и расчетные параметры улиц и дорог следует принимать по таблице 1.

Таблица 1

Категория сельских улиц и дорог	Основное назначение	Расчетная скорость движения, км/ч	Ширина полосы движения, м	Число полос движения	Ширина пешеходной части тротуара, м
Поселковая дорога	Связь поселения с внешними дорогами общей сети	60	3,5	2	-
Главная улица	Связь жилых территорий с общественным центром	40	3	2-4	1,5-2,25
Улица в жилой					

застройке:					
основная	Связь внутри жилых территорий и с главной улицей по направлениям с интенсивным движением	40	3,0	2	1,0-1,5
второстепенная (переулок)	Связь между основными жилыми улицами	30	2,5	2	1,0 – 1,5
проезд	Связь жилых домов, расположенных в глубине квартала, с улицей	20	2,5-3,0	1	0-1,5
Хозяйственный проезд, скотопрогон	Прогон личного скота и проезд грузового транспорта к приусадебным участкам	30	4,5 -6	1	-
проезд	Проезд транспортных средств и сельскохозяйственной техники	40	3- 12	2	--

Процент застройки подземной части не регламентируется.

ОГРАНИЧЕНИЯ ИСПОЛЬЗОВАНИЯ ЗЕМЕЛЬНЫХ УЧАСТКОВ И ОБЪЕКТОВ КАПИТАЛЬНОГО СТРОИТЕЛЬСТВА:

Использование земельных участков в границах охранных зон объектов электросетевого хозяйства осуществлять в соответствии с Постановлением Правительства Российской Федерации от 24.02.2009 № 160 «О порядке установления охранных зон объектов электросетевого хозяйства и особых условий использования земельных участков, расположенных в границах таких зон».

Ограничения использования земельных участков и объектов капитального строительства в зонах с особыми условиями использования территорий устанавливаются совокупностью требований, определенных главой 6 настоящих Правил.

СТАТЬЯ 44. ГРАДОСТРОИТЕЛЬНЫЕ РЕГЛАМЕНТЫ ДЛЯ ЗОН РЕКРЕАЦИОННОГО НАЗНАЧЕНИЯ

Р1. ЗОНА ОЗЕЛЕНЕННЫХ ТЕРРИТОРИЙ ОБЩЕГО ПОЛЬЗОВАНИЯ (ЛЕСОПАРКИ, ПАРКИ, САДЫ, СКВЕРЫ, БУЛЬВАРЫ, ГОРОДСКИЕ ПАРКИ)

Зона озелененных территорий общего пользования (лесопарки, парки, сады, скверы, бульвары, городские парки) (Р1) установлена для обеспечения правовых условий использования территорий, предназначенных для активного отдыха, проведения досуга, размещения рекреационных, курортных объектов; занятий физической культурой и спортом; лесопарков с рекреационными функциями; скверов, бульваров, площадей, проездов, малых архитектурных форм благоустройства, а также сохранения окружающей среды.

Основные виды разрешенного использования								
Наименование и код ВРИ	Описание ВРИ	Предельные размеры земельных участков			Предельное количество этажей. Предельная высота. (эт./м.)	Максимальный процент застройки в границах земельного участка	Min отступы от границ земельного участка (м.)	Наименование ВРИ объекта капитального строительства
		Площадь (кв. м.)		Размер (м.)				
		min	max	min / max				
Парки культуры и отдыха 3.6.2	Размещение парков культуры и отдыха	500	100000	не подлежат установлению				- Парк

Основные виды разрешенного использования								
Наименование и код ВРИ	**Описание ВРИ**	**Предельные размеры земельных участков**			**Предельное количество этажей. Предельная высота. (эт./м.)**	**Максимальный процент застройки в границах земельного участка**	**Min отступы от границ земельного участка (м.)**	**Наименование ВРИ объекта капитального строительства**
		Площадь (кв. м.)		**Размер (м.)**				
		min	**max**	**min / max**				
Спорт 5.1	Размещение зданий и сооружений для занятия спортом. Содержание данного вида разрешенного использования включает в себя содержание видов разрешенного использования с кодами 5.1.1 - 5.1.7	50	50000	4/неограниченно	3/30	50 % Для плоскостных сооружений - 75 %	1	- Стадион; - Физкультурно – оздоровительный комплекс; - Физкультурно – спортивное сооружение; - Спортивный комплекс; - Теннисный корт; - Автодром; -Ипподром; - Трамплины; - Спортивные стрельбища; - Спортивный клуб; - Спортивный зал; - Бассейн; - Ледовый дворец; - Дворец спорта; - Площадка для занятия спортом
Туристическое обслуж	Размещение пансионатов, туристических гостиниц, кемпингов, домов отдыха, не оказывающих услуги по лечению, а также иных	10000	100000	не подлежат установл	3/12	40 %	3	- Пансионаты; - Туристические гостиницы; -Кемпинги;

Основные виды разрешенного использования								
Наименование и код ВРИ	**Описание ВРИ**	**Предельные размеры земельных участков**			**Предельное количество этажей. Предельная высота. (эт./м.)**	**Максимальный процент застройки в границах земельного участка**	**Min отступы от границ земельного участка (м.)**	**Наименование ВРИ объекта капитального строительства**
		Площадь (кв. м.)		**Размер (м.)**				
		min	**max**	**min / max**				
ивание 5.2.1	зданий, используемых с целью извлечения предпринимательской выгоды из предоставления жилого помещения для временного проживания в них; размещение детских лагерей			ению				- Дома отдыха; - Детские лагеря;
Охота и рыбалка 5.3	Обустройство мест охоты и рыбалки, в том числе размещение дома охотника или рыболова, сооружений, необходимых для восстановления и поддержания поголовья зверей или количества рыбы	5000	100000	не подлежат установлению	1/10	60 %	3	-Дом охотника или рыболова; -Технологическое здание;
Деятельность по особой охране и изучению природы 9.0	Сохранение и изучение растительного и животного мира путем создания особо охраняемых природных территорий, в границах которых хозяйственная деятельность, кроме деятельности, связанной с охраной и изучением природы, не допускается (государственные природные заповедники, национальные и природные парки, памятники природы, дендрологические парки, ботанические сады, оранжереи)	не подлежат установлению						

Основные виды разрешенного использования								
Наименование и код ВРИ	**Описание ВРИ**	**Предельные размеры земельных участков**			**Предельное количество этажей. Предельная высота. (эт./м.)**	**Максимальный процент застройки в границах земельного участка**	**Min отступы от границ земельного участка (м.)**	**Наименование ВРИ объекта капитального строительства**
		Площадь (кв. м.)		**Размер (м.)**				
		min	**max**	**min / max**				
Охрана природных территорий 9.1	Сохранение отдельных естественных качеств окружающей природной среды путем ограничения хозяйственной деятельности в данной зоне, в частности: создание и уход за запретными полосами, создание и уход за защитными лесами, в том числе городскими лесами, лесами в лесопарках, и иная хозяйственная деятельность, разрешенная в защитных лесах, соблюдение режима использования природных ресурсов в заказниках, сохранение свойств земель, являющихся особо ценными	не подлежат установлению						
Историко-культурная деятельность 9.3	Сохранение и изучение объектов культурного наследия народов Российской Федерации (памятников истории и культуры), в том числе: объектов археологического наследия, достопримечательных мест, мест бытования исторических промыслов, производств и ремесел, исторических поселений, недействующих военных	не подлежат установлению			-/20	не подлежат установлению	5	- Объект культурного наследия; - Памятник истории и культуры; - Ансамбль

Основные виды разрешенного использования								
Наименование и код ВРИ	Описание ВРИ	Предельные размеры земельных участков			Предельное количество этажей. Предельная высота. (эт./м.)	Максимальный процент застройки в границах земельного участка	Min отступы от границ земельного участка (м.)	Наименование ВРИ объекта капитального строительства
		Площадь (кв. м.)		Размер (м.)				
		min	max	min / max				
	и гражданских захоронений, объектов культурного наследия, хозяйственная деятельность, являющаяся историческим промыслом или ремеслом, а также хозяйственная деятельность, обеспечивающая познавательный туризм							
Общее пользование водными объектами 11.1	Использование земельных участков, примыкающих к водным объектам способами, необходимыми для осуществления общего водопользования (водопользования, осуществляемого гражданами для личных нужд, а также забор (изъятие) водных ресурсов для целей питьевого и хозяйственно-бытового водоснабжения, купание, использование маломерных судов, водных мотоциклов и других технических средств, предназначенных для отдыха на водных объектах, водопой, если соответствующие запреты не	не подлежат установлению						- Причал; - Пляж

Основные виды разрешенного использования								
Наименование и код ВРИ	**Описание ВРИ**	**Предельные размеры земельных участков**			**Предельное количество этажей. Предельная высота. (эт./м.)**	**Максимальный процент застройки в границах земельного участка**	**Min отступы от границ земельного участка (м.)**	**Наименование ВРИ объекта капитального строительства**
		Площадь (кв. м.)		**Размер (м.)**				
		min	**max**	**min / max**				
	установлены законодательством)							
Специальное пользование водными объектами 11.2	Использование земельных участков, примыкающих к водным объектам способами, необходимыми для специального водопользования (забор водных ресурсов из поверхностных водных объектов, сброс сточных вод и (или) дренажных вод, проведение дноуглубительных, взрывных, буровых и других работ, связанных с изменением дна и берегов водных объектов)	не подлежат установлению						
Запас 12.3	Отсутствие хозяйственной деятельности	не подлежат установлению						
Земельные участки (территории) общего пользо	Земельные участки общего пользования. Содержание данного вида разрешенного использования включает в себя содержание видов разрешенного использования с кодами 12.0.1 - 12.0.2	не подлежат установлению						- Автомобильные дороги; - Набережные; - Скверы; - Бульвары; -Парки; - Велодорожки; - Площади;

Основные виды разрешенного использования								
Наименование и код ВРИ	Описание ВРИ	Предельные размеры земельных участков			Предельное количество этажей. Предельная высота. (эт./м.)	Максимальный процент застройки в границах земельного участка	Min отступы от границ земельного участка (м.)	Наименование ВРИ объекта капитального строительства
		Площадь (кв. м.)		Размер (м.)				
		min	max	min / max				
вания 12.0								- Малые архитектурные формы; - Памятники; - Общественные туалеты

Условно разрешенные виды использования

- Не подлежат установлению.

Вспомогательные виды разрешенного использования

- Не подлежат установлению.

Расчетные параметры улиц и дорог

Улично-дорожную сеть населенных пунктов следует проектировать в виде непрерывной системы с учетом функционального назначения улиц и дорог, интенсивности транспортного, велосипедного и пешеходного движения, архитектурно-планировочной организации территории и характера застройки.

Расстояние от края основной проезжей части магистральных дорог до линии регулирования жилой застройки следует принимать не менее 50 м, а при условии применения шумозащитных устройств, обеспечивающих требования СНиП II-12-77, не менее 25 м.

Расстояние от края основной проезжей части улиц, местных или боковых проездов до линии застройки следует принимать не более 25 м. В случаях превышения указанного расстояния следует предусматривать на расстоянии не ближе 5 м от линии застройки полосу шириной 6 м, пригодную для проезда пожарных машин.

В конце проезжих частей тупиковых улиц и дорог следует устраивать площадки с островками диаметром не менее 16 м для разворота

автомобилей и не менее 30 м при организации конечного пункта для разворота средств общественного пассажирского транспорта. Использование поворотных площадок для стоянки автомобилей не допускается.

Классификацию и расчетные параметры улиц и дорог следует принимать по таблице 1.

Таблица 1

Категория сельских улиц и дорог	Основное назначение	Расчетная скорость движения, км/ч	Ширина полосы движения, м	Число полос движения	Ширина пешеходной части тротуара, м
Поселковая дорога	Связь поселения с внешними дорогами общей сети	60	3,5	2	-
Главная улица	Связь жилых территорий с общественным центром	40	3	2-4	1,5-2,25
Улица в жилой застройке:					
основная	Связь внутри жилых территорий и с главной улицей по направлениям с интенсивным движением	40	3,0	2	1,0-1,5

второстепенная (переулок)	Связь между основными жилыми улицами	30	2,5	2	1,0 – 1,5
проезд	Связь жилых домов, расположенных в глубине квартала, с улицей	20	2,5-3,0	1	0-1,5
Хозяйственный проезд, скотопрогон	Прогон личного скота и проезд грузового транспорта к приусадебным участкам	30	4,5 -6	1	-
проезд	Проезд транспортных средств и сельскохозяйственной техники	40	3- 12	2	--

Процент застройки подземной части не регламентируется.

ОГРАНИЧЕНИЯ ИСПОЛЬЗОВАНИЯ ЗЕМЕЛЬНЫХ УЧАСТКОВ И ОБЪЕКТОВ КАПИТАЛЬНОГО СТРОИТЕЛЬСТВА:

Не допускается размещать ландшафтно-рекреационные зоны, зоны отдыха, спортивные сооружения в санитарно-защитных зонах, установленных в предусмотренном действующим законодательством порядке.

Запрещается использование токсичных химических препаратов для охраны и защиты лесов, в том числе в научных целях.

Использование земельных участков в границах охранных зон объектов электросетевого хозяйства осуществлять в соответствии с Постановлением Правительства Российской Федерации от 24.02.2009 № 160 «О порядке установления охранных зон объектов электросетевого хозяйства и особых условий использования земельных участков, расположенных в границах таких зон».

Ограничения использования земельных участков и объектов капитального строительства в зонах с особыми условиями использования территорий устанавливаются совокупностью требований, определенных главой 6 настоящих Правил.

СТАТЬЯ 45. ГРАДОСТРОИТЕЛЬНЫЕ РЕГЛАМЕНТЫ ДЛЯ ЗОН СПЕЦИАЛЬНОГО НАЗНАЧЕНИЯ

Сп1. ЗОНА КЛАДБИЩ

Зона кладбищ (Сп1) выделена для обеспечения правовых условий использования территорий, связанных с ритуальной деятельностью и размещением объектов капитального строительства, предназначенных для отправления религиозных обрядов.

Основные виды разрешенного использования								
Наименование и код ВРИ	Описание ВРИ	Предельные размеры земельных участков			Предельное количество этажей. Предельная высота. (эт./м.)	Максимальный процент застройки в границах земельного участка	Min отступы от границ земельного участка (м.)	Наименование ВРИ объекта капитального строительства
		Площадь (кв. м.)		Размер (м.)				
		min	max	min / max				
Ритуальная деятельность 12.1	Размещение кладбищ, крематориев и мест захоронения; размещение соответствующих культовых сооружений; дополнить абзацем третьим следующего содержания: "осуществление деятельности по производству продукции ритуально-обрядового назначения	500	500000	не подлежат установлению	-/20, для культовых сооружений -/50	не подлежат установлению		- Кладбище; - Крематорий; - Культовое сооружение
Религиозное	Размещение зданий и сооружений религиозного использования.	100	100000	не подлежа	3/12*	50 %*	1	- Церковь; - Собор;

Основные виды разрешенного использования								
Наименование и код ВРИ	**Описание ВРИ**	**Предельные размеры земельных участков**			**Предельное количество этажей. Предельная высота. (эт./м.)**	**Максимальный процент застройки в границах земельного участка**	**Min отступы от границ земельного участка (м.)**	**Наименование ВРИ объекта капитального строительства**
		Площадь (кв. м.)		**Размер (м.)**				
		min	**max**	**min / max**				
использование 3.7	Содержание данного вида разрешенного использования включает в себя содержание видов разрешенного использования с кодами 3.7.1-3.7.2			т установлению	*- Для объектов капитального строительств, предназначенных для отправления религиозных обрядов (церкви, соборы, храмы, часовни, монастыри, мечети, молельные дома) - не подлежат установлению			- Храм; - Часовня; - Монастырь; - Воскресная школа; - Семинария; - Духовное училище - Мечеть - Медресе -Минарет - Синагога
Историко-культурная деятельность 9.3	Сохранение и изучение объектов культурного наследия народов Российской Федерации (памятников истории и культуры), в том числе: объектов археологического наследия, достопримечательных мест, мест бытования исторических промыслов, производств и ремесел, исторических поселений, недействующих военных и гражданских захоронений, объектов культурного наследия, хозяйственная деятельность, являющаяся историческим промыслом или ремеслом, а также хозяйственная деятельность,	не подлежат установлению			-/20	не подлежат установлению	5	- Объект культурного наследия; - Памятник истории и культуры; - Ансамбль

Основные виды разрешенного использования								
Наименование и код ВРИ	**Описание ВРИ**	**Предельные размеры земельных участков**			**Предельное количество этажей. Предельная высота. (эт./м.)**	**Максимальный процент застройки в границах земельного участка**	**Min отступы от границ земельного участка (м.)**	**Наименование ВРИ объекта капитального строительства**
		Площадь (кв. м.)		**Размер (м.)**				
		min	**max**	**min / max**				
	обеспечивающая познавательный туризм							
Земельные участки (территории) общего пользования 12.0	Земельные участки общего пользования. Содержание данного вида разрешенного использования включает в себя содержание видов разрешенного использования с кодами 12.0.1 - 12.0.2	не подлежат установлению						- Автомобильные дороги; - Набережные; - Скверы; - Бульвары; - Велодорожки; - Площади; - Малые архитектурные формы; - Памятники; - Общественные туалеты

Условно разрешенные виды использования								
Наименование и код ВРИ	Описание ВРИ	Предельные размеры земельных участков			Предельное количество этажей. Предельная высота. (эт./м.)	Максимальный процент застройки в границах земельного участка	Min отступы от границ земельного участка (м.)	Наименование ВРИ объекта капитального строительства
		Площадь (кв. м.)		Размер (м.)				
		min	max	min / max				
Коммунальное обслуживание 3.1	Размещение зданий и сооружений в целях обеспечения физических и юридических лиц коммунальными услугами. Содержание данного вида разрешенного использования включает в себя содержание видов разрешенного использования с кодами 3.1.1-3.1.2	1	100000	не подлежат установлению	5/20	75 %	3	- Водонапорная башня; - Водопроводная насосная станция; - Водопровод; - Канализационная насосная станция; - Канализация; - Газопровод; - Газорегуляторный пункт; - Кабель связи; - Кабель силовой; - Тепловая сеть; - Воздушная линия электропередачи; - Тепловой пункт; - Дождевая канализация; - Котельная; - Насосная станция; - Трансформаторная подстанция; - Телефонная станция;

Условно разрешенные виды использования								
Наименование и код ВРИ	Описание ВРИ	Предельные размеры земельных участков			Предельное количество этажей. Предельная высота. (эт./м.)	Максимальный процент застройки в границах земельного участка	Min отступы от границ земельного участка (м.)	Наименование ВРИ объекта капитального строительства
		Площадь (кв. м.)		Размер (м.)				
		min	max	min / max				
								- Станция, антенна сотовой связи; - Водозаборное сооружение - Здание ресурсоснабжающей организации; - Площадка для сбора мусора; - опора ЛЭП; - гидрант; - колодец; - задвижка; - ШРП; - ШГРП; - скважина; - пожарный водоем
Обеспечение внутреннего правопорядка 8.3	Размещение объектов капитального строительства, необходимых для подготовки и поддержания в готовности органов внутренних дел, Росгвардии и спасательных служб, в которых существует военизированная служба;	не подлежат установлению				1		- Здание РОВД, ГИБДД, военные комиссариаты; - Здание, сооружение следственных органов; - Отделение, участковый пункт

Условно разрешенные виды использования								
Наименование и код ВРИ	Описание ВРИ	Предельные размеры земельных участков			Предельное количество этажей. Предельная высота. (эт./м.)	Максимальный процент застройки в границах земельного участка	Min отступы от границ земельного участка (м.)	Наименование ВРИ объекта капитального строительства
		Площадь (кв. м.)		Размер (м.)				
		min	max	min / max				
	размещение объектов гражданской обороны, за исключением объектов гражданской обороны, являющихся частями производственных зданий							полиции; - Пожарное депо; - Пожарная часть; - Объект гражданской обороны; - Спасательная служба; - Гараж;
Специальная деятельность 12.2	Размещение, хранение, захоронение, утилизация, накопление, обработка, обезвреживание отходов производства и потребления, медицинских отходов, биологических отходов, радиоактивных отходов, веществ, разрушающих озоновый слой, а также размещение объектов размещения отходов, захоронения, хранения, обезвреживания таких отходов (скотомогильников, мусоросжигательных и мусороперерабатывающих заводов, полигонов по захоронению и сортировке бытового мусора и	2500	500000	не подлежат установлению	-/30, для труб -/50	не подлежат установлению		- Полигон ТКО; - Колодец для сбора фильтрата; - Мусоросортировочное завод; - Мусороперерабатывающий завод; - Биотермическая яма; - Площадка для сбора мусора; - Приходная

Условно разрешенные виды использования								
Наименование и код ВРИ	Описание ВРИ	Предельные размеры земельных участков			Предельное количество этажей. Предельная высота. (эт./м.)	Максимальный процент застройки в границах земельного участка	Min отступы от границ земельного участка (м.)	Наименование ВРИ объекта капитального строительства
		Площадь (кв. м.)		Размер (м.)				
		min	max	min / max				
	отходов, мест сбора вещей для их вторичной переработки)							

Вспомогательные виды разрешенного использования

- Не подлежат установлению.

Расчетные параметры улиц и дорог

Улично-дорожную сеть населенных пунктов следует проектировать в виде непрерывной системы с учетом функционального назначения улиц и дорог, интенсивности транспортного, велосипедного и пешеходного движения, архитектурно-планировочной организации территории и характера застройки.

Расстояние от края основной проезжей части магистральных дорог до линии регулирования жилой застройки следует принимать не менее 50 м, а при условии применения шумозащитных устройств, обеспечивающих требования СНиП II-12-77, не менее 25 м.

Расстояние от края основной проезжей части улиц, местных или боковых проездов до линии застройки следует принимать не более 25 м. В случаях превышения указанного расстояния следует предусматривать на расстоянии не ближе 5 м от линии застройки полосу шириной 6 м, пригодную для проезда пожарных машин.

В конце проезжих частей тупиковых улиц и дорог следует устраивать площадки с островками диаметром не менее 16 м для разворота автомобилей и не менее 30 м при организации конечного пункта для разворота средств общественного пассажирского транспорта. Использование поворотных площадок для стоянки автомобилей не допускается.

Классификацию и расчетные параметры улиц и дорог следует принимать по таблице 1.

Таблица 1

Категория сельских улиц и дорог	Основное назначение	Расчетная скорость движения, км/ч	Ширина полосы движения, м	Число полос движения	Ширина пешеходной части тротуара, м
Поселковая дорога	Связь поселения с внешними дорогами общей сети	60	3,5	2	-
Главная улица	Связь жилых территорий с общественным центром	40	3	2-4	1,5-2,25
Улица в жилой застройке:					
основная	Связь внутри жилых территорий и с главной улицей по направлениям с интенсивным движением	40	3,0	2	1,0-1,5
второстепенная (переулок)	Связь между основными жилыми улицами	30	2,5	2	1,0 – 1,5

проезд	Связь жилых домов, расположенных в глубине квартала, с улицей	20	2,5-3,0	1	0-1,5
Хозяйственный проезд, скотопрогон	Прогон личного скота и проезд грузового транспорта к приусадебным участкам	30	4,5 -6	1	-
проезд	Проезд транспортных средств и сельскохозяйственной техники	40	3- 12	2	--

Процент застройки подземной части не регламентируется.

ИНЫЕ ПРЕДЕЛЬНЫЕ ПАРАМЕТРЫ РАЗРЕШЕННОГО СТРОИТЕЛЬСТВА (РЕКОНСТРУКЦИИ) ОБЪЕКТОВ КАПИТАЛЬНОГО СТРОИТЕЛЬСТВА

Кладбища с погребением путем предания тела (останков) умершего земле (захоронение в могилу, склеп) размещают на расстоянии:

1) от жилых, спортивно-оздоровительных и санаторно-курортных зон:

- 50 м - для сельских, закрытых кладбищ и мемориальных комплексов, кладбищ с погребением после кремации

- от водозаборных сооружений централизованного источника водоснабжения населения не менее 1000 м с подтверждением достаточности расстояния расчетами поясов зон санитарной охраны водоисточника и времени фильтрации;

- в сельских населенных пунктах, в которых используются колодцы, каптажи, родники и другие природные источники водоснабжения, при размещении кладбищ выше по потоку грунтовых вод санитарно-защитная зона между кладбищем и населенным пунктом обеспечивается в соответствии с результатами расчетов очистки грунтовых вод и данными лабораторных исследований.

Территория санитарно-защитных зон должна быть спланирована, благоустроена и озеленена, иметь транспортные и инженерные коридоры. Процент озеленения определяется расчетным путем из условия участия растительности в регулировании водного режима территории.

На территориях санитарно-защитных зон кладбищ, крематориев, зданий и сооружений похоронного назначения не разрешается строительство зданий и сооружений, не связанных с обслуживанием указанных объектов, за исключением культовых и обрядовых объектов.

На кладбищах, в крематориях и других зданиях и помещениях похоронного назначения следует предусматривать систему водоснабжения. При отсутствии централизованных систем водоснабжения и канализации допускается устройство шахтных колодцев для полива и строительство общественных туалетов выгребного типа в соответствии с требованиями санитарных норм и правил.

Размер санитарно-защитных зон после переноса кладбищ, а также закрытых кладбищ для новых погребений остается неизменным.

Дома траурных обрядов размещают на территории действующих или вновь проектируемых кладбищ, территориях коммунальных зон, обособленных земельных участках в границах жилой застройки и на территории пригородных зон.

Расстояние от домов траурных обрядов до жилых зданий, территории лечебных, детских, образовательных, спортивно-оздоровительных, культурно-просветительных организаций и организаций социального обеспечения регламентируется с учетом характера траурного обряда и должно составлять не менее 100 м.

На территориях, подверженных затоплению, размещение кладбищ, скотомогильников и строительство капитальных зданий, строений, сооружений без проведения специальных защитных мероприятий по предотвращению негативного воздействия вод запрещаются.

ОГРАНИЧЕНИЯ ИСПОЛЬЗОВАНИЯ ЗЕМЕЛЬНЫХ УЧАСТКОВ И ОБЪЕКТОВ КАПИТАЛЬНОГО СТРОИТЕЛЬСТВА:

Использование земельных участков осуществлять в соответствии с требованиями Федерального закона от 12.01.1996 №8 «О погребении и похоронном деле», Постановления Главного государственного санитарного врача Российской Федерации от 28.06.2011 №84 «Об утверждении СанПиН 2.1.2882-11 «Гигиенические требования к размещению, устройству и содержанию кладбищ, зданий и сооружений похоронного назначения».

Использование земельных участков в границах охранных зон объектов электросетевого хозяйства осуществлять в соответствии с Постановлением Правительства Российской Федерации от 24.02.2009 № 160 «О порядке установления охранных зон объектов электросетевого хозяйства и особых условий использования земельных участков, расположенных в границах таких зон».

Ограничения использования земельных участков и объектов капитального строительства в зонах с особыми условиями использования территорий устанавливаются совокупностью требований, определенных главой 6 настоящих Правил.

Сп2. ЗОНА СПЕЦИАЛЬНОГО НАЗНАЧЕНИЯ

Зона специального назначения (Сп2) выделена для обеспечения правовых условий формирования территорий, предназначенных для хранения, захоронения, утилизации, накопления, обработки, обезвреживания отходов, а также скотомогильников, мусоросжигательных и мусороперерабатывающих заводов, полигонов по захоронению и сортировке бытового мусора и отходов.

Основные виды разрешенного использования								
Наименование и код ВРИ	Описание ВРИ	Предельные размеры земельных участков			Предельное количество этажей. Предельная высота. (эт./м.)	Максимальный процент застройки в границах земельного участка	Min отступы от границ земельного участка (м.)	Наименование ВРИ объекта капитального строительства
		Площадь (кв. м.)		Размер (м.)				
		min	max	min / max				
Специальная деятельность 12.2	Размещение, хранение, захоронение, утилизация, накопление, обработка, обезвреживание отходов производства и потребления, медицинских отходов, биологических отходов, радиоактивных отходов, веществ, разрушающих озоновый слой, а также размещение объектов размещения отходов, захоронения, хранения, обезвреживания таких отходов (скотомогильников, мусоросжигательных и мусороперерабатывающих заводов, полигонов по захоронению и сортировке бытового мусора и отходов, мест сбора вещей для их вторичной переработки)	2500	500000	не подлежат установлению	-/30, для труб -/50	не подлежат установлению		- Полигон ТКО; - Колодец для сбора фильтрата; - Мусоросортировочное завод; - Мусороперерабатывающий завод; - Биотермическая яма; - Площадка для сбора мусора; - Приходная
Историко-	Сохранение и изучение объектов культурного наследия народов	не подлежат установлению			-/20	не подлежат установлению	5	- Объект культурного наследия;

Основные виды разрешенного использования								
Наименование и код ВРИ	**Описание ВРИ**	**Предельные размеры земельных участков**			**Предельное количество этажей. Предельная высота. (эт./м.)**	**Максимальный процент застройки в границах земельного участка**	**Min отступы от границ земельного участка (м.)**	**Наименование ВРИ объекта капитального строительства**
		Площадь (кв. м.)		**Размер (м.)**				
		min	**max**	**min / max**				
культурная деятельность 9.3	Российской Федерации (памятников истории и культуры), в том числе: объектов археологического наследия, достопримечательных мест, мест бытования исторических промыслов, производств и ремесел, исторических поселений, недействующих военных и гражданских захоронений, объектов культурного наследия, хозяйственная деятельность, являющаяся историческим промыслом или ремеслом, а также хозяйственная деятельность, обеспечивающая познавательный туризм							- Памятник истории и культуры; - Ансамбль
Земельные участки (территории) общего пользования 12.0	Земельные участки общего пользования. Содержание данного вида разрешенного использования включает в себя содержание видов разрешенного использования с кодами 12.0.1 - 12.0.2	не подлежат установлению						- Автомобильные дороги; - Набережные; - Скверы; - Бульвары; - Велодорожки; - Площади; - Малые архитектурные формы; - Памятники; - Общественные

Основные виды разрешенного использования								
Наименование и код ВРИ	Описание ВРИ	Предельные размеры земельных участков			Предельное количество этажей. Предельная высота. (эт./м.)	Максимальный процент застройки в границах земельного участка	Min отступы от границ земельного участка (м.)	Наименование ВРИ объекта капитального строительства
		Площадь (кв. м.)		Размер (м.)				
		min	max	min / max				
								туалеты

Условно разрешенные виды использования								
Наименование и код ВРИ	Описание ВРИ	Предельные размеры земельных участков			Предельное количество этажей. Предельная высота. (эт./м.)	Максимальный процент застройки в границах земельного участка	Min отступы от границ земельного участка (м.)	Наименование ВРИ объекта капитального строительства
		Площадь (кв. м.)		Размер (м.)				
		min	max	min / max				
Коммунальное обслуживание 3.1	Размещение зданий и сооружений в целях обеспечения физических и юридических лиц коммунальными услугами. Содержание данного вида разрешенного использования включает в себя содержание видов разрешенного использования с кодами 3.1.1-3.1.2	1	100000	не подлежат установлению	1/20	75 %	3	- Водонапорная башня; - Водопроводная насосная станция; - Водопровод; - Канализационная насосная станция; - Канализация; - Газопровод; - Газорегуляторный пункт; - Кабель связи; - Кабель силовой; - Тепловая сеть; - Воздушная линия электропередачи;

Условно разрешенные виды использования								
Наименование и код ВРИ	Описание ВРИ	Предельные размеры земельных участков			Предельное количество этажей. Предельная высота. (эт./м.)	Максимальный процент застройки в границах земельного участка	Min отступы от границ земельного участка (м.)	Наименование ВРИ объекта капитального строительства
		Площадь (кв. м.)		Размер (м.)				
		min	max	min / max				
								- Тепловой пункт; - Дождевая канализация; - Котельная; - Насосная станция; - Трансформаторная подстанция; - Телефонная станция; - Станция, антенна сотовой связи; - Водозаборное сооружение - Здание ресурсоснабжающей организации; - Площадка для сбора мусора; - опора ЛЭП; - гидрант; - колодец; - задвижка; - ШРП; - ШГРП; - скважина; - пожарный водоем

Условно разрешенные виды использования								
Наименование и код ВРИ	**Описание ВРИ**	**Предельные размеры земельных участков**			**Предельное количество этажей. Предельная высота. (эт./м.)**	**Максимальный процент застройки в границах земельного участка**	**Min отступы от границ земельного участка (м.)**	**Наименование ВРИ объекта капитального строительства**
		Площадь (кв. м.)		**Размер (м.)**				
		min	**max**	**min / max**				
Ритуальная деятельность 12.1	Размещение кладбищ, крематориев и мест захоронения; размещение соответствующих культовых сооружений; осуществление деятельности по производству продукции ритуально-обрядового назначения	2500	500000	не подлежат установлению	-/20, для культовых сооружений -/50	не подлежат установлению		- Кладбище; - Крематорий; - Культовое сооружение
Обеспечение внутреннего правопорядка 8.3	Размещение объектов капитального строительства, необходимых для подготовки и поддержания в готовности органов внутренних дел, Росгвардии и спасательных служб, в которых существует военизированная служба; размещение объектов гражданской обороны, за исключением объектов гражданской обороны, являющихся частями производственных зданий	не подлежат установлению					1	- Здание РОВД, ГИБДД, военные комиссариаты; - Здание, сооружение следственных органов; - Отделение, участковый пункт полиции; - Пожарное депо; - Пожарная часть; - Объект гражданской обороны; - Спасательная служба; - Гараж.

Вспомогательные виды разрешенного использования

- Не подлежат установлению.

ИНЫЕ ПРЕДЕЛЬНЫЕ ПАРАМЕТРЫ РАЗРЕШЕННОГО СТРОИТЕЛЬСТВА (РЕКОНСТРУКЦИИ) ОБЪЕКТОВ КАПИТАЛЬНОГО СТРОИТЕЛЬСТВА

Полигоны ТБО проектируются в соответствии с требованиями:

- СанПиН 2.1.7.1322-03 «Инструкции по проектированию, эксплуатации и рекультивации полигонов для твердых бытовых отходов», утв. Минстроем России от 02.11.1996 г.;
- СП 2.1.7.1038-01 "Гигиенические требования к устройству и содержанию полигонов для твердых бытовых отходов";
- проектной документацией;
- размер санитарно-защитной зоны следует принимать в соответствии с требованиями СанПиН 2.2.1/2.1.1.1200-03 (новая редакция), при этом размеры санитарно-защитных зон следует принимать не менее:
- мусоросжигательные и мусороперерабатывающие объекты - 500 - 1000 м;
- полигонов - 500 м;
- участков компостирования - 500 м;
- полей ассенизации - 1000;
- сливных станций - 500 м;
- мусороперегрузочных станций - 100 м;
- полей складирования и захоронения обезвреженных осадков (по сухому веществу) - 100 м.

2. Полигоны ТБО размещаются за пределами жилой зоны, на обособленных территориях с обеспечением нормативных санитарно-защитных зон;

3. При отводе земельного участка определяется срок эксплуатации полигона и мероприятия по возвращению данной территории в состояние пригодное для хозяйственного использования (рекультивация);

4. Не допускается размещение полигонов:

- в зонах санитарной охраны источников питьевого водоснабжения в соответствии с требованиями СанПиН 2.1.4.1110-02;
- в зонах охраны лечебно-оздоровительных местностей и курортов;
- в местах выхода на поверхность трещиноватых пород;
- в местах выклинивания водоносных горизонтов;
- в местах массового отдыха населения и размещения оздоровительных учреждений;

5. Полигоны ТБО размещаются на основании документации о проведении геологических изысканий.

По периметру всей территории полигона ТБО проектируется ограждение или осушительная траншея глубиной более 2 м или вал высотой не более 2 м.

Расчетные параметры улиц и дорог

Улично-дорожную сеть населенных пунктов следует проектировать в виде непрерывной системы с учетом функционального назначения улиц и дорог, интенсивности транспортного, велосипедного и пешеходного движения, архитектурно-планировочной организации территории и характера застройки.

Расстояние от края основной проезжей части магистральных дорог до линии регулирования жилой застройки следует принимать не менее 50 м, а при условии применения шумозащитных устройств, обеспечивающих требования СНиП II-12-77, не менее 25 м.

Расстояние от края основной проезжей части улиц, местных или боковых проездов до линии застройки следует принимать не более 25 м. В случаях превышения указанного расстояния следует предусматривать на расстоянии не ближе 5 м от линии застройки полосу шириной 6 м, пригодную для проезда пожарных машин.

В конце проезжих частей тупиковых улиц и дорог следует устраивать площадки с островками диаметром не менее 16 м для разворота автомобилей и не менее 30 м при организации конечного пункта для разворота средств общественного пассажирского транспорта. Использование поворотных площадок для стоянки автомобилей не допускается.

Классификацию и расчетные параметры улиц и дорог следует принимать по таблице 1.

Таблица 1

Категория сельских улиц и дорог	Основное назначение	Расчетная скорость движения, км/ч	Ширина полосы движения, м	Число полос движения	Ширина пешеходной части тротуара, м
Поселковая дорога	Связь поселения с внешними дорогами общей сети	60	3,5	2	-
Главная улица	Связь жилых территорий с общественным центром	40	3	2-4	1,5-2,25
Улица в жилой					

застройке:					
основная	Связь внутри жилых территорий и с главной улицей по направлениям с интенсивным движением	40	3,0	2	1,0-1,5
второстепенная (переулок)	Связь между основными жилыми улицами	30	2,5	2	1,0 – 1,5
проезд	Связь жилых домов, расположенных в глубине квартала, с улицей	20	2,5-3,0	1	0-1,5
Хозяйственный проезд, скотопрогон	Прогон личного скота и проезд грузового транспорта к приусадебным участкам	30	4,5 -6	1	-
проезд	Проезд транспортных средств и сельскохозяйственной техники	40	3- 12	2	--

Процент застройки подземной части не регламентируется.

ОГРАНИЧЕНИЯ ИСПОЛЬЗОВАНИЯ ЗЕМЕЛЬНЫХ УЧАСТКОВ И ОБЪЕКТОВ КАПИТАЛЬНОГО СТРОИТЕЛЬСТВА:

Использование земельных участков осуществлять в соответствии с требованиями СП 2.1.7.1038-01. 2.1.7. «Почва, очистка населенных мест, отходы производства и потребления, санитарная охрана почвы. Гигиенические требования к устройству и содержанию полигонов для твердых бытовых отходов».

Использование земельных участков в границах охранных зон объектов электросетевого хозяйства осуществлять в соответствии с Постановлением Правительства Российской Федерации от 24.02.2009 № 160 «О порядке установления охранных зон объектов электросетевого хозяйства и особых условий использования земельных участков, расположенных в границах таких зон».

Ограничения использования земельных участков и объектов капитального строительства в зонах с особыми условиями использования территорий устанавливаются совокупностью требований, определенных главой 6 настоящих Правил.

Сп3. ЗОНА ОЗЕЛЕНЕННЫХ ТЕРРИТОРИЙ СПЕЦИАЛЬНОГО НАЗНАЧЕНИЯ

Зона озелененных территорий специального назначения (Сп3) выделена для организации и благоустройства санитарно-защитных зон в соответствии с действующими нормативами, создания лесополос вдоль железных, автомобильных дорог.

Основные виды разрешенного использования								
Наименование и код ВРИ	Описание ВРИ	Предельные размеры земельных участков			Предельное количество этажей. Предельная высота. (эт./м.)	Максимальный процент застройки в границах земельного участка	Min отступы от границ земельного участка (м.)	Наименование ВРИ объекта капитального строительства
		Площадь (кв. м.)		Размер (м.)				
		min	max	min / max				
Охрана природных территорий 9.1	Сохранение отдельных естественных качеств окружающей природной среды путем ограничения хозяйственной деятельности в данной зоне, в частности: создание и уход за запретными полосами, создание и уход за защитными лесами, в том числе городскими лесами, лесами в лесопарках, и иная хозяйственная деятельность, разрешенная в защитных лесах, соблюдение режима использования природных ресурсов в	не подлежат установлению						

Основные виды разрешенного использования								
Наименование и код ВРИ	Описание ВРИ	Предельные размеры земельных участков			Предельное количество этажей. Предельная высота. (эт./м.)	Максимальный процент застройки в границах земельного участка	Min отступы от границ земельного участка (м.)	Наименование ВРИ объекта капитального строительства
		Площадь (кв. м.)		Размер (м.)				
		min	max	min / max				
	заказниках, сохранение свойств земель, являющихся особо ценными							
Резервные леса 10.4	Деятельность, связанная с охраной лесов	не подлежат установлению						
Историко-культурная деятельность 9.3	Сохранение и изучение объектов культурного наследия народов Российской Федерации (памятников истории и культуры), в том числе: объектов археологического наследия, достопримечательных мест, мест бытования исторических промыслов, производств и ремесел, исторических поселений, недействующих военных и гражданских захоронений, объектов культурного наследия, хозяйственная деятельность, являющаяся историческим промыслом или ремеслом, а также хозяйственная деятельность, обеспечивающая познавательный туризм	не подлежат установлению			-/20	не подлежат установлению	5	- Объект культурного наследия; - Памятник истории и культуры; - Ансамбль
Земельные участки (территории) общего пользован	Земельные участки общего пользования. Содержание данного вида разрешенного использования включает в себя содержание видов разрешенного использования с кодами 12.0.1 - 12.0.2	не подлежат установлению						- Автомобильные дороги; - Набережные; - Скверы; - Бульвары; - Велодорожки;

Основные виды разрешенного использования								
Наименование и код ВРИ	Описание ВРИ	Предельные размеры земельных участков			Предельное количество этажей. Предельная высота. (эт./м.)	Максимальный процент застройки в границах земельного участка	Min отступы от границ земельного участка (м.)	Наименование ВРИ объекта капитального строительства
		Площадь (кв. м.)		Размер (м.)				
		min	max	min / max				
ия 12.0								- Площади; - Малые архитектурные формы; - Памятники; - Общественные туалеты

Условно разрешенные виды использования

- Не подлежат установлению.

Вспомогательные виды разрешенного использования

- Не подлежат установлению.

Расчетные параметры улиц и дорог

Улично-дорожную сеть населенных пунктов следует проектировать в виде непрерывной системы с учетом функционального назначения улиц и дорог, интенсивности транспортного, велосипедного и пешеходного движения, архитектурно-планировочной организации территории и характера застройки.

Расстояние от края основной проезжей части магистральных дорог до линии регулирования жилой застройки следует принимать не менее 50 м, а при условии применения шумозащитных устройств, обеспечивающих требования СНиП II-12-77, не менее 25 м.

Расстояние от края основной проезжей части улиц, местных или боковых проездов до линии застройки следует принимать не более 25 м. В случаях превышения указанного расстояния следует предусматривать на расстоянии не ближе 5 м от линии застройки полосу шириной 6 м, пригодную для проезда пожарных машин.

В конце проезжих частей тупиковых улиц и дорог следует устраивать площадки с островками диаметром не менее 16 м для разворота автомобилей и не менее 30 м при организации конечного пункта для разворота средств общественного пассажирского транспорта. Использование поворотных площадок для стоянки автомобилей не допускается.

Классификацию и расчетные параметры улиц и дорог следует принимать по таблице 1.

Таблица 1

Категория сельских улиц и дорог	Основное назначение	Расчетная скорость движения, км/ч	Ширина полосы движения, м	Число полос движения	Ширина пешеходной части тротуара, м
Поселковая дорога	Связь поселения с внешними дорогами общей сети	60	3,5	2	-
Главная улица	Связь жилых территорий с общественным центром	40	3	2-4	1,5-2,25
Улица в жилой застройке:					
основная	Связь внутри жилых территорий и с главной улицей по направлениям с интенсивным движением	40	3,0	2	1,0-1,5
второстепенная (переулок)	Связь между основными жилыми улицами	30	2,5	2	1,0 – 1,5

проезд	Связь жилых домов, расположенных в глубине квартала, с улицей	20	2,5-3,0	1	0-1,5
Хозяйственный проезд, скотопрогон	Прогон личного скота и проезд грузового транспорта к приусадебным участкам	30	4,5 -6	1	-
проезд	Проезд транспортных средств и сельскохозяйственной техники	40	3- 12	2	--

Процент застройки подземной части не регламентируется.

ОГРАНИЧЕНИЯ ИСПОЛЬЗОВАНИЯ ЗЕМЕЛЬНЫХ УЧАСТКОВ И ОБЪЕКТОВ КАПИТАЛЬНОГО СТРОИТЕЛЬСТВА:

Запрещается использование токсичных химических препаратов для охраны и защиты лесов, в том числе в научных целях.

Использование земельных участков в границах охранных зон объектов электросетевого хозяйства осуществлять в соответствии с Постановлением Правительства Российской Федерации от 24.02.2009 № 160 «О порядке установления охранных зон объектов электросетевого хозяйства и особых условий использования земельных участков, расположенных в границах таких зон».

Ограничения использования земельных участков и объектов капитального строительства в зонах с особыми условиями использования территорий устанавливаются совокупностью требований, определенных главой 6 настоящих Правил».

Исполняющий обязанности
начальника управления архитектуры
и градостроительства администрации
муниципального образования
Усть-Лабинский район

А.В. Боярский